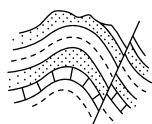


LE BRGM EN BREF

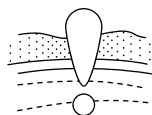
Service géologique national, le **BRGM** (Bureau de Recherches Géologiques et Minières) est **l'établissement public de référence** dans les applications des **sciences de la Terre** pour gérer les **ressources** et les **risques du sol et du sous-sol** dans une perspective de **développement durable**.



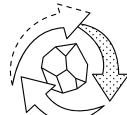
Géologie et connaissance du sous-sol



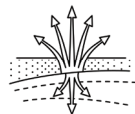
Gestion des eaux souterraines



Risques et aménagement du territoire



Ressources minérales et économie circulaire



Transition énergétiques et espace souterrain



Données, services et infrastructures numériques

Duplos et **Dialog** allient les expertises du BRGM dans le domaine du sous-sol et des services numériques pour simplifier vos déclarations légales.



Site web

duplos.developpement-durable.gouv

BRGM

Centre scientifique et technique
3 avenue Claude-Guillemin
BP 39009
45060 Orléans Cédex 02

www.brgm.fr



Déclarer vos forages

**DUPLOS
& DiaLog**

Des services opérés par le BRGM à la demande du ministère en charge de l'environnement



DUPLOS

Le portail de déclaration

Pour les maîtres d'ouvrages, foreurs et particuliers

- Déclarer des **travaux souterrains** (+10 m.) et des **forages domestiques** (-10 m.)
- Un espace personnel où **retrouver ses déclarations, exporter** les données, les **visualiser** sur une carte
- Une **transmission directe** de la **déclaration** (DREAL, mairie, DDT(M)...)
- Obtenir pour chaque nouvel ouvrage un **identifiant** (code BSS) au dépôt du rapport de fin de forage
- La possibilité de **régulariser un ouvrage** existant

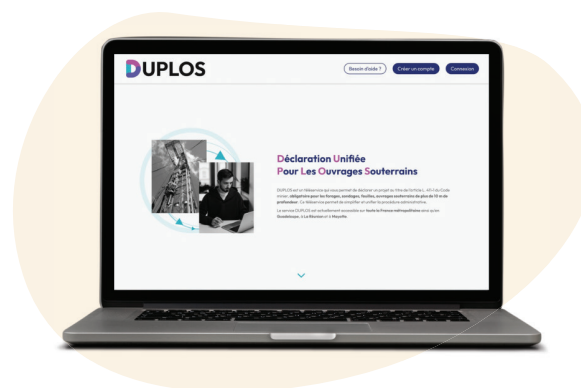
Pour les services de l'état (DDT(M), DREAL, ...)

- Un **tableau de suivi** des déclarations
- Des facilités **d'export** et de **filtrage des données**
- Des **récépissés** et **Cerfa générés automatiquement et consultables**
- Une **relance automatique des déclarants** pour le dépôt du rapport de fin de forage

Vos enjeux et besoins

Pour vous accompagner dans vos procédures administratives et techniques concernant des ouvrages souterrains afin de garantir :

- Le **respect de la réglementation** : code minier (article L411-1) et code général des collectivités territoriales
- L'**homogénéité des lexiques** utilisés pour décrire les sondages et forages ainsi que leur mise en forme
- Le **suivi de vos démarches** : interface unique de centralisation, état d'avancement en temps réel, notifications...



Des processus simplifiés permettent **d'optimiser** les flux d'information vers la Banque du Sous-Sol (BSS) accélérant ainsi **la diffusion des données** et leur partage tout en assurant leur **uniformité et qualité**.

Dialog

L'application web de description géologiques et techniques de vos ouvrages

Depuis votre portail de déclaration DUPLOS (ou même TéléGMI*)

- Une interconnexion permettant l'import des éléments déclaratifs de l'ouvrage
- Une **saisie facilitée** et **contrôlée** grâce aux lexiques BRGM
- Un affichage de la **coupe géologique** et technique et le cas échéant, les différents tests/mesures/analyses associées à l'ouvrage
- Un **rapport de fin de forage** clôturant les travaux



* TéléGMI : déclaration des ouvrages géothermiques de minime importance