

Indice : 02346X0050

Désignation : PMTS2

Commune : DINGSHEIM (67)

Date fin de travaux : 01/03/1973

Tube : PMTS2_6

Lieu-dit : LE PARC S2

Localisation (Lambert I (Nord et Belgique))

Nature : SONDAGE

X : 993.08 km

Utilisation :

Y : 117.37 km

Piézométrie indicative (01/03/1973)

Z : 144 m (coupe : 144 m)

Profondeur d'eau : 3.5 m/sol

Débit spécifique :

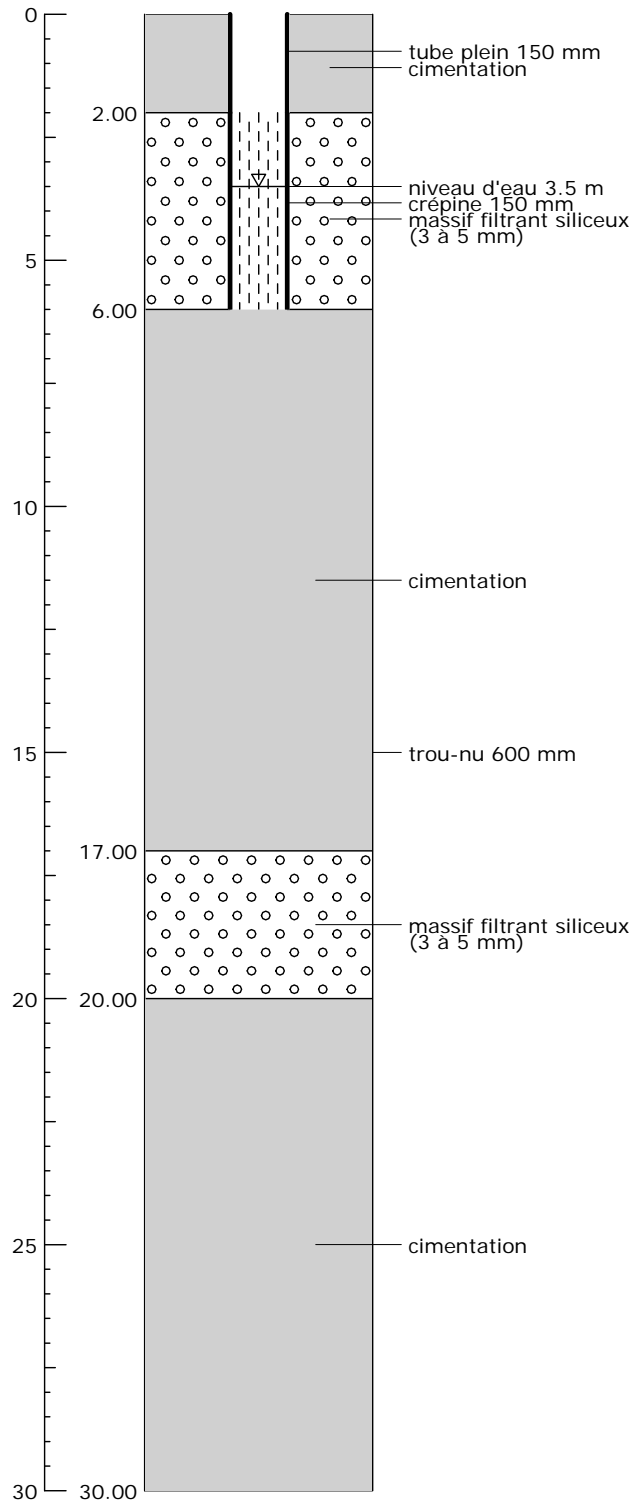
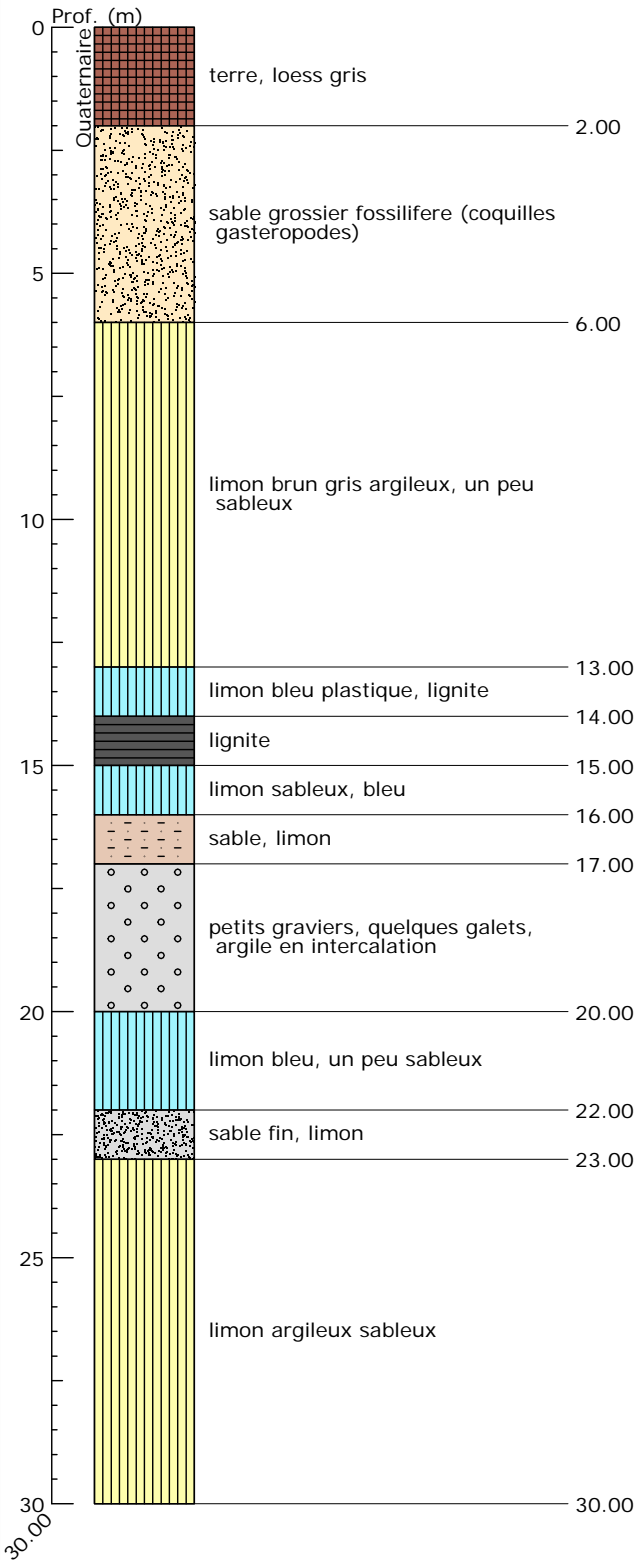
m²/s

Transmissivité :

m²/s

Perméabilité :

m/s



Banque Régionale de l'Aquifère Rhénan (BRAR)

Maître d'ouvrage :

Région Alsace

Opérateur :

BRGM

Partenaires financiers :

BRGM

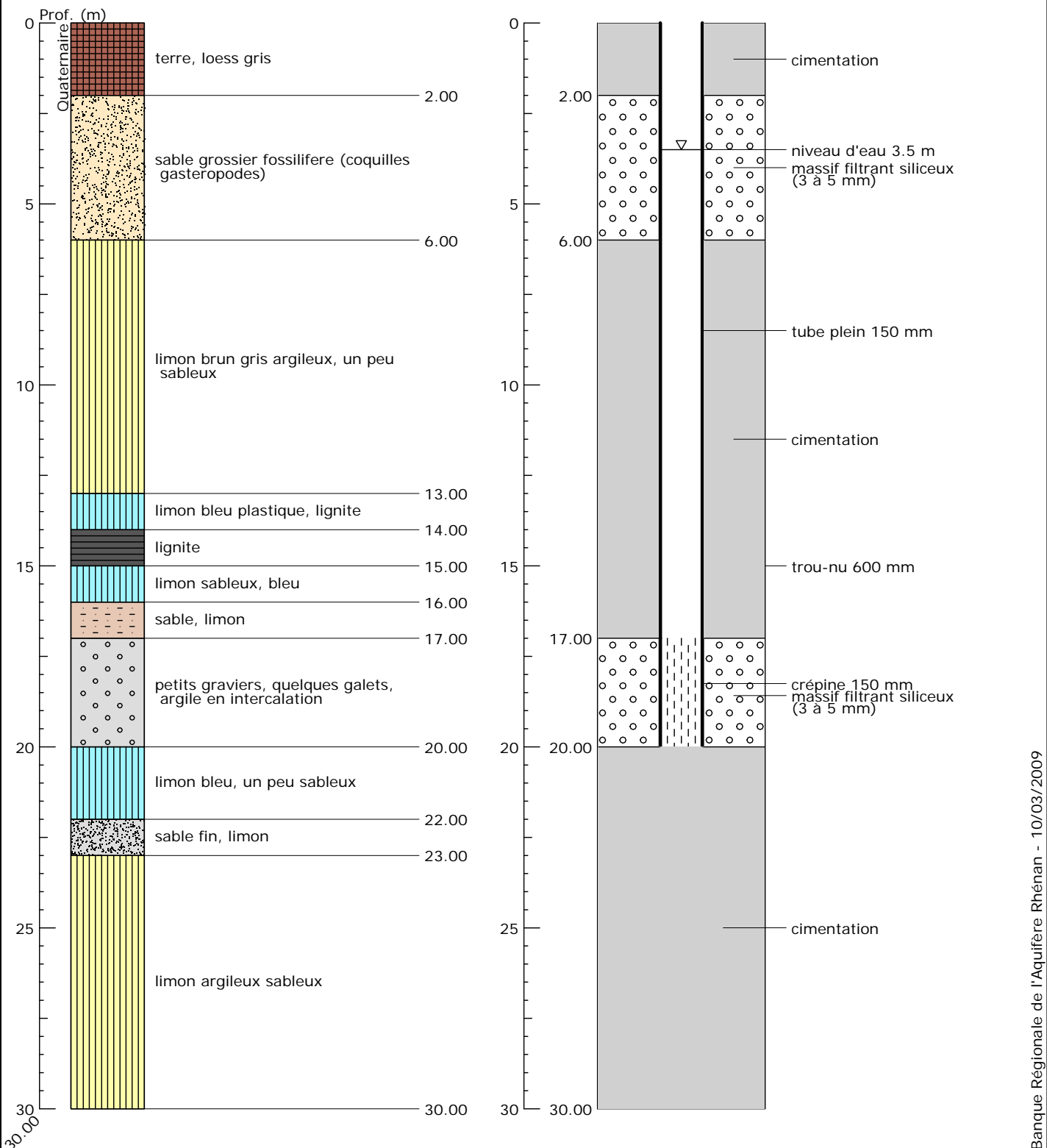
Région Alsace

Agence de l'eau Rhin-Meuse

Reproduction autorisée avec mention de la source : BRAR © Région Alsace, 2007



Indice : 02346X0050	Désignation : PMTS2	Commune : DINGSHEIM (67)
Date fin de travaux : 01/03/1973	Tube : PMTS2_20	Lieu-dit : LE PARC S2
Localisation (Lambert I (Nord et Belgique)) X : 993.08 km Y : 117.37 km Z : 144 m (coupe : 144 m)	Nature : SONDAGE Utilisation : Piézométrie indicative (01/03/1973) Profondeur d'eau : 3.5 m/sol	Débit spécifique : m ² /s Transmissivité : m ² /s Perméabilité : m/s



Banque Régionale de l'Aquifère Rhénan (BRAR)

Maître d'ouvrage : Région Alsace
 Opérateur : BRGM
 Partenaires financiers : BRGM, Région Alsace, Agence de l'eau Rhin-Meuse



Reproduction autorisée avec mention de la source : BRAR © Région Alsace, 2007