

Indice : 02347X0301

Désignation : PMTPZ2

Commune : HOERDT (67)

Date fin de travaux : 01/01/1984

Tube : PMTPZ2\_15

Lieu-dit : ALSACE LAIT

Localisation (Lambert I (Nord et Belgique))

Nature : FORAGE

X : 1000.675 km

Utilisation : AEP

Y : 122.65 km

Piézométrie indicative ( )

Z : 133 m (coupe : m)

Profondeur d'eau : m/sol

Débit spécifique :

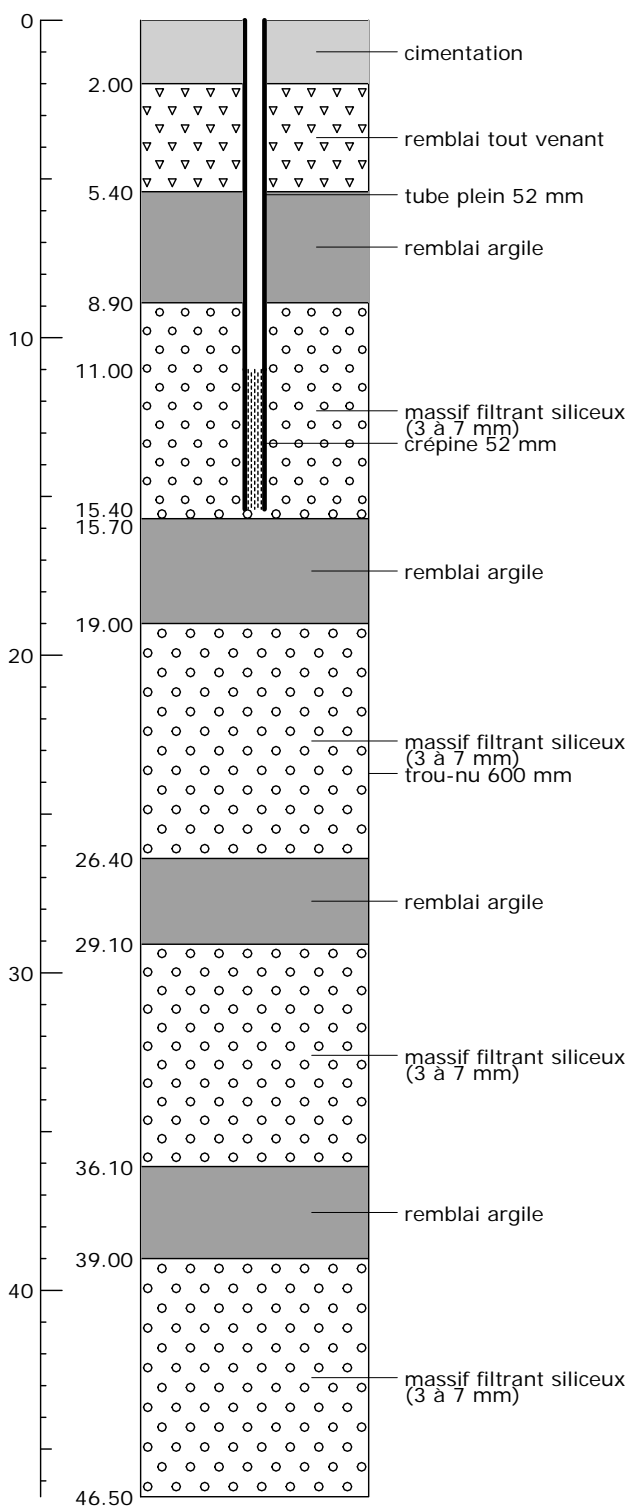
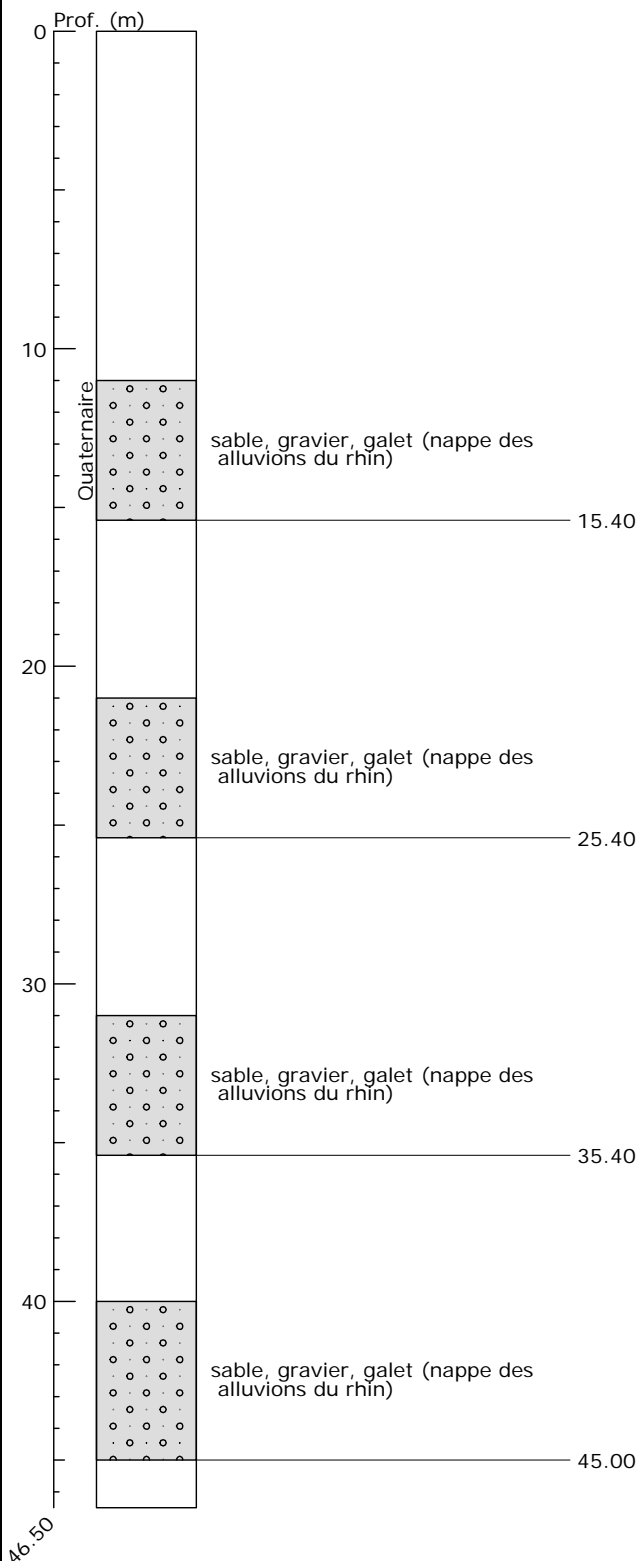
m<sup>2</sup>/s

Transmissivité :

m<sup>2</sup>/s

Perméabilité :

m/s



### Banque Régionale de l'Aquifère Rhénan (BRAR)

Maître d'ouvrage :

Région Alsace

Opérateur :

BRGM

Partenaires financiers :

BRGM

Région Alsace

Agence de l'eau Rhin-Meuse

Reproduction autorisée avec mention de la source : BRAR © Région Alsace, 2007



Indice : 02347X0301

Désignation : PMTPZ2

Commune : HOERDT (67)

Date fin de travaux : 01/01/1984

Tube : PMTPZ2\_25

Lieu-dit : ALSACE LAIT

Localisation (Lambert I (Nord et Belgique))

Nature : FORAGE

X : 1000.675 km

Utilisation : AEP

Y : 122.65 km

Piézométrie indicative ( )

Z : 133 m (coupe : m)

Profondeur d'eau : m/sol

Débit spécifique :

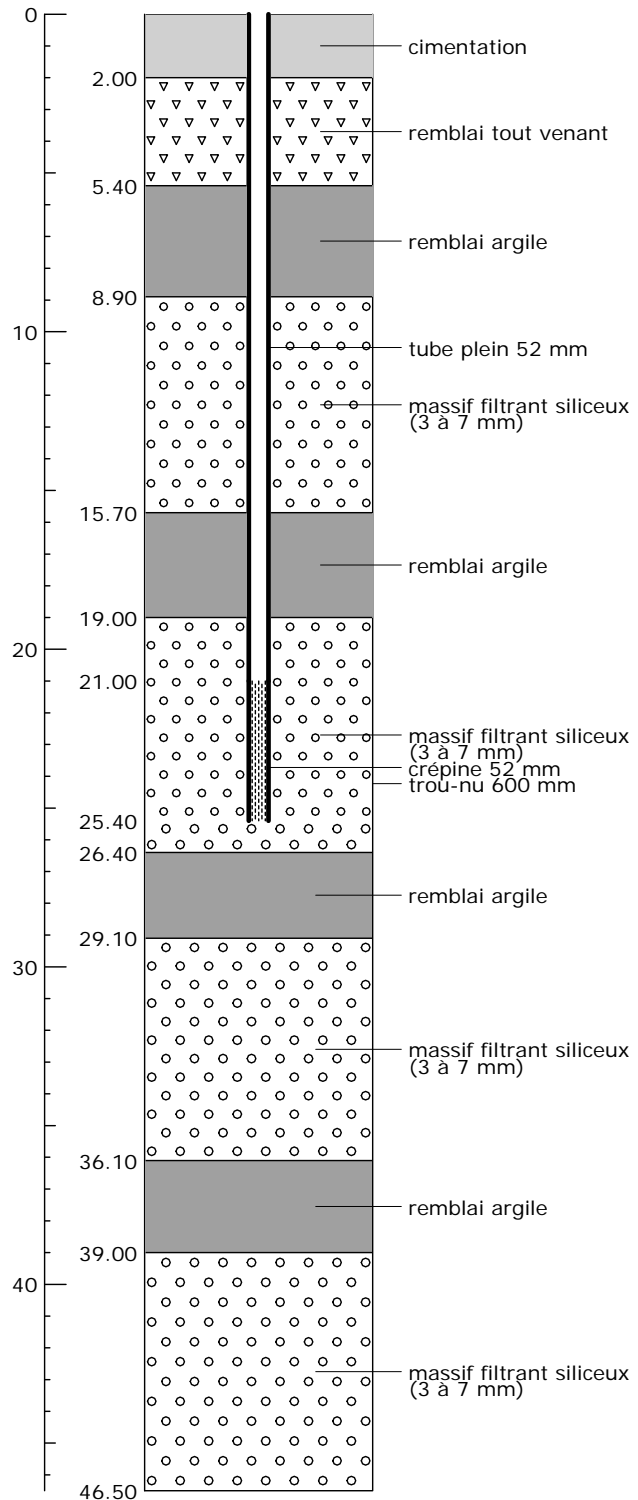
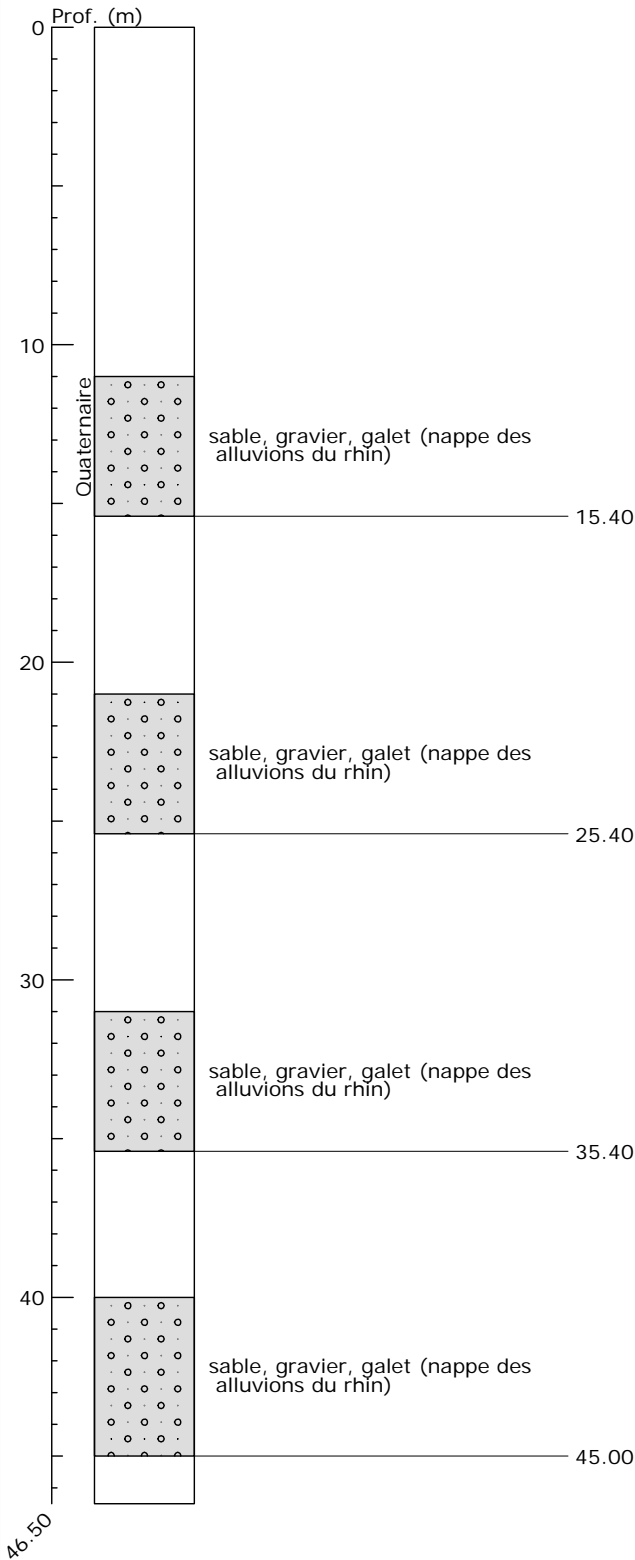
m<sup>2</sup>/s

Transmissivité :

m<sup>2</sup>/s

Perméabilité :

m/s



### Banque Régionale de l'Aquifère Rhénan (BRAR)

Maître d'ouvrage :

Région Alsace

Opérateur :

BRGM

Partenaires financiers :

BRGM

Région Alsace

Agence de l'eau Rhin-Meuse

Reproduction autorisée avec mention de la source : BRAR © Région Alsace, 2007



Indice : 02347X0301

Désignation : PMTPZ2

Commune : HOERDT (67)

Date fin de travaux : 01/01/1984

Tube : PMTPZ2\_35

Lieu-dit : ALSACE LAIT

Localisation (Lambert I (Nord et Belgique))

Nature : FORAGE

X : 1000.675 km

Utilisation : AEP

Y : 122.65 km

Piézométrie indicative ( )

Z : 133 m (coupe : m)

Profondeur d'eau : m/sol

Débit spécifique :

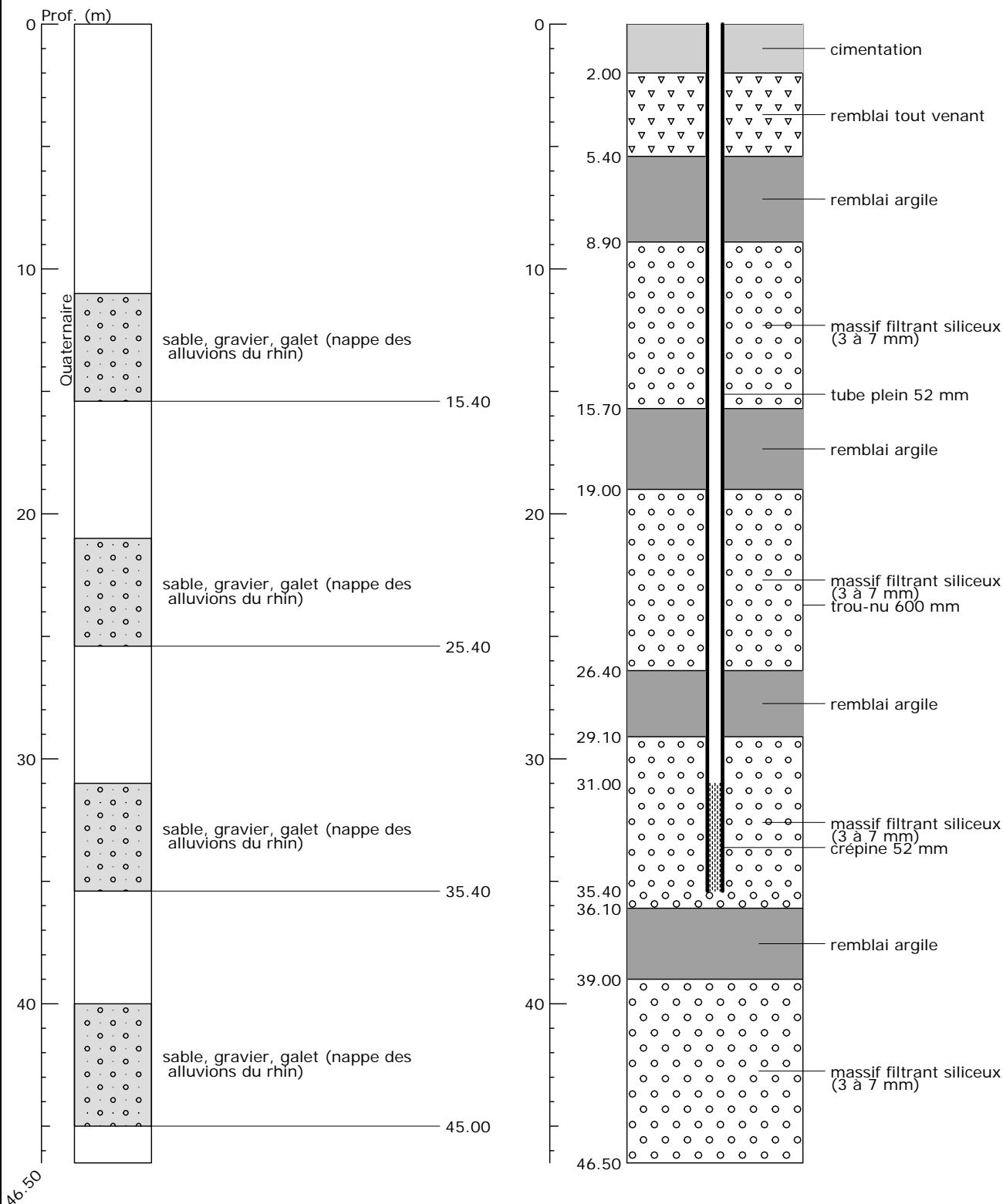
m<sup>2</sup>/s

Transmissivité :

m<sup>2</sup>/s

Perméabilité :

m/s



### Banque Régionale de l'Aquifère Rhénan (BRAR)

Maître d'ouvrage :

Région Alsace

Opérateur :

BRGM

Partenaires financiers :

BRGM

Région Alsace

Agence de l'eau Rhin-Meuse



Reproduction autorisée avec mention de la source : BRAR © Région Alsace, 2007

Indice : 02347X0301

Désignation : PMTPZ2

Commune : HOERDT (67)

Date fin de travaux : 01/01/1984

Tube : PMTPZ2\_45

Lieu-dit : ALSACE LAIT

Localisation (Lambert I (Nord et Belgique))

Nature : FORAGE

X : 1000.675 km

Utilisation : AEP

Y : 122.65 km

Piézométrie indicative ( )

Z : 133 m (coupe : m)

Profondeur d'eau : m/sol

Débit spécifique :

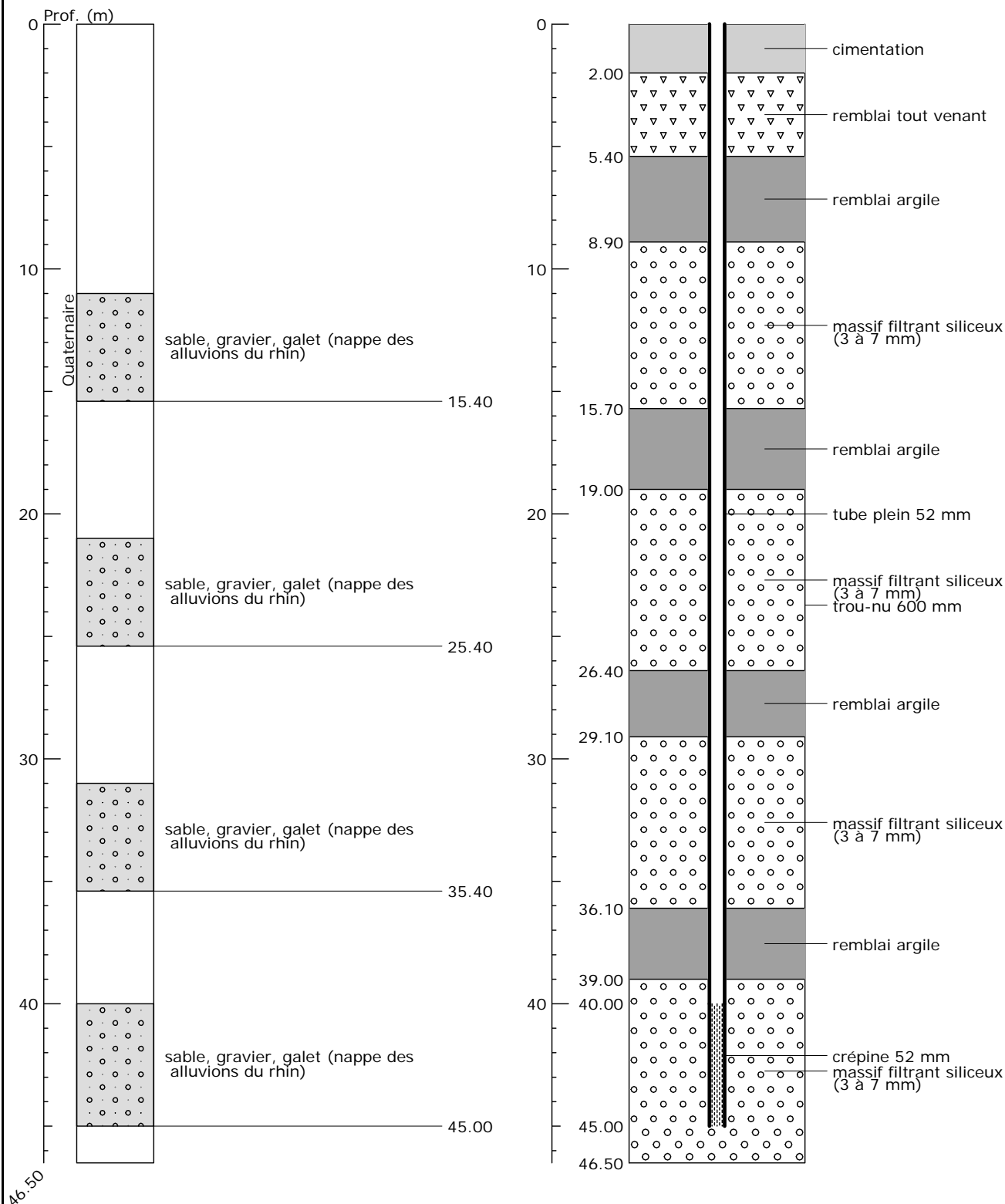
m<sup>2</sup>/s

Transmissivité :

m<sup>2</sup>/s

Perméabilité :

m/s



Banque Régionale de l'Aquifère Rhénan - 10/03/2009

### Banque Régionale de l'Aquifère Rhénan (BRAR)

Maître d'ouvrage :

Région Alsace

Opérateur :

BRGM

Partenaires financiers :

BRGM

Région Alsace

Agence de l'eau Rhin-Meuse



Reproduction autorisée avec mention de la source : BRAR © Région Alsace, 2007