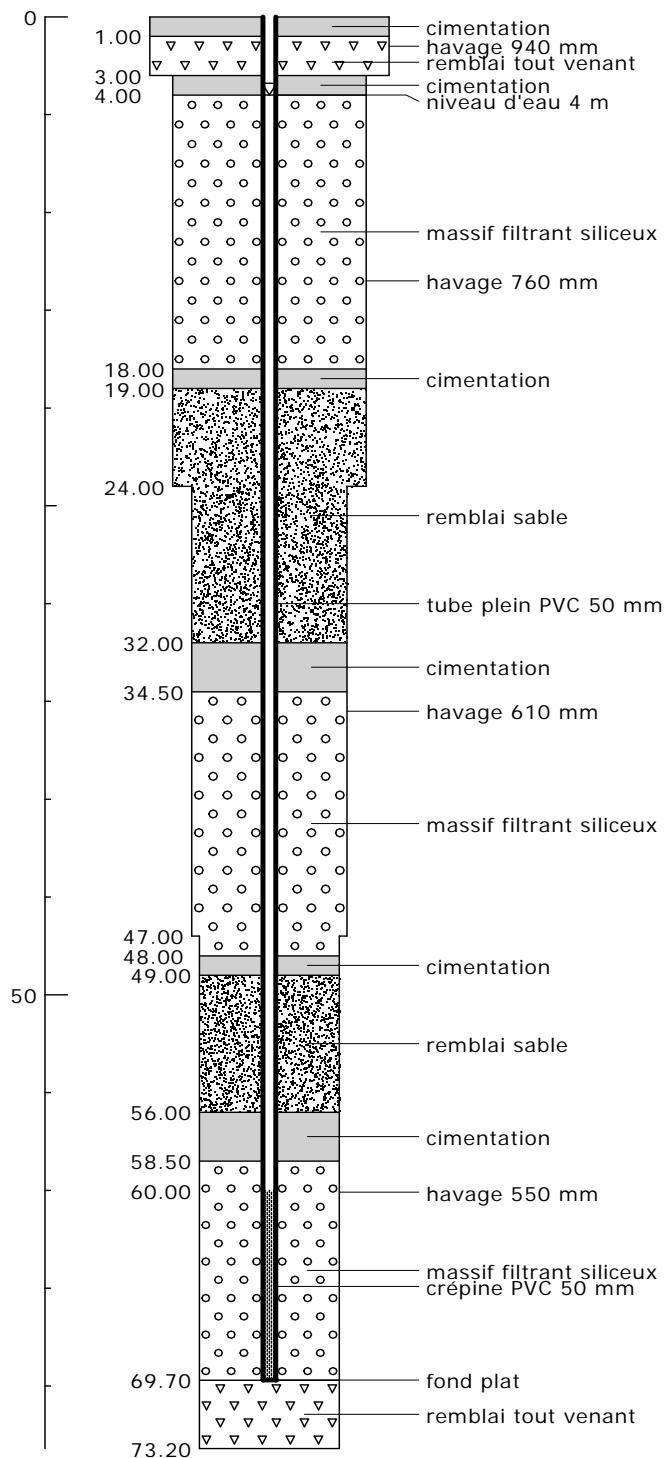
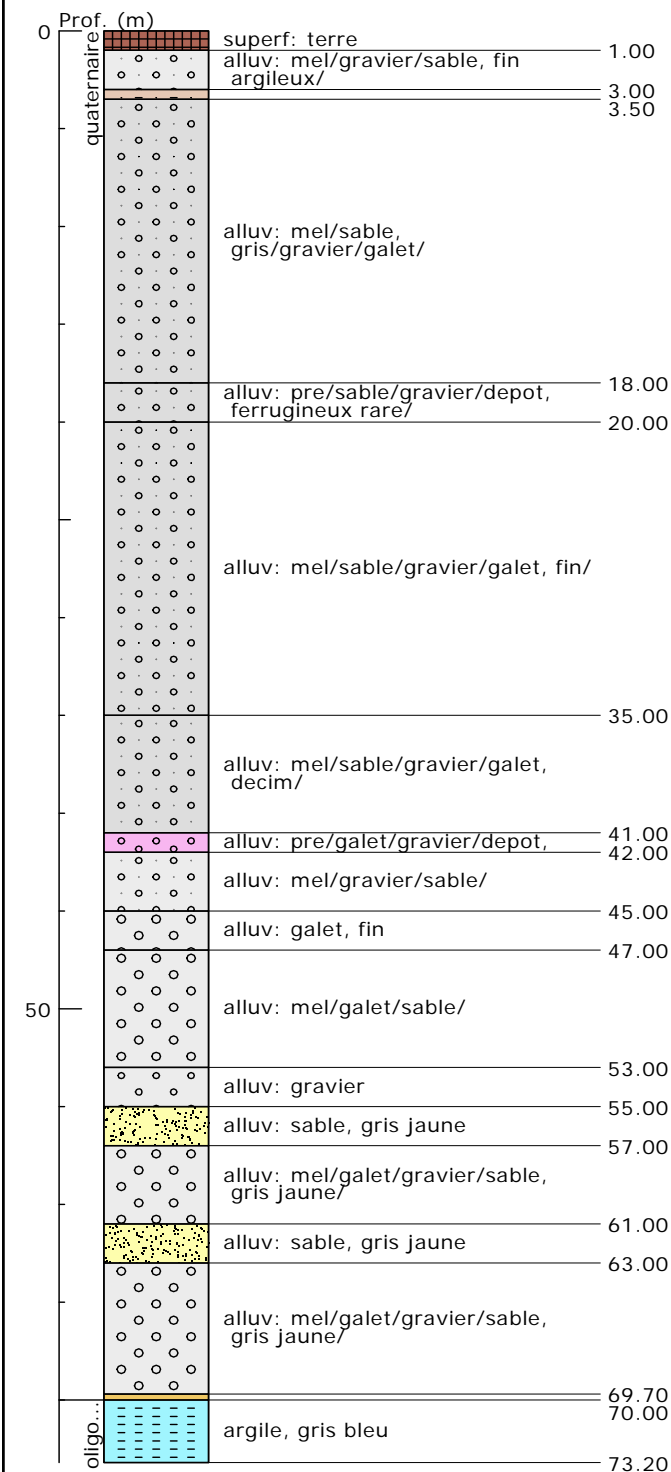


Indice : 03078X0049	Désignation : PMT	Commune : EBERSHEIM (67)
Date fin de travaux : 01/04/1977	Tube : PMT_69	Lieu-dit : RCHE EAU K3 TRIPLE
Localisation (Zone Lambert I) X : 981.58 km Y : 79.13 km Z : 167 m (coupe : 167 m)	Nature : STATION-PIEZO Utilisation : Piézométrie indicative (01/04/1977) Profondeur d'eau : 4 m	Débit spécifique : Transmissivité : Perméabilité :



## Banque Régionale de l'Aquifère Rhénan (BRAR)

Maître d'ouvrage :

Région Alsace

Opérateur :

BRGM

Partenaires financiers :

BRGM

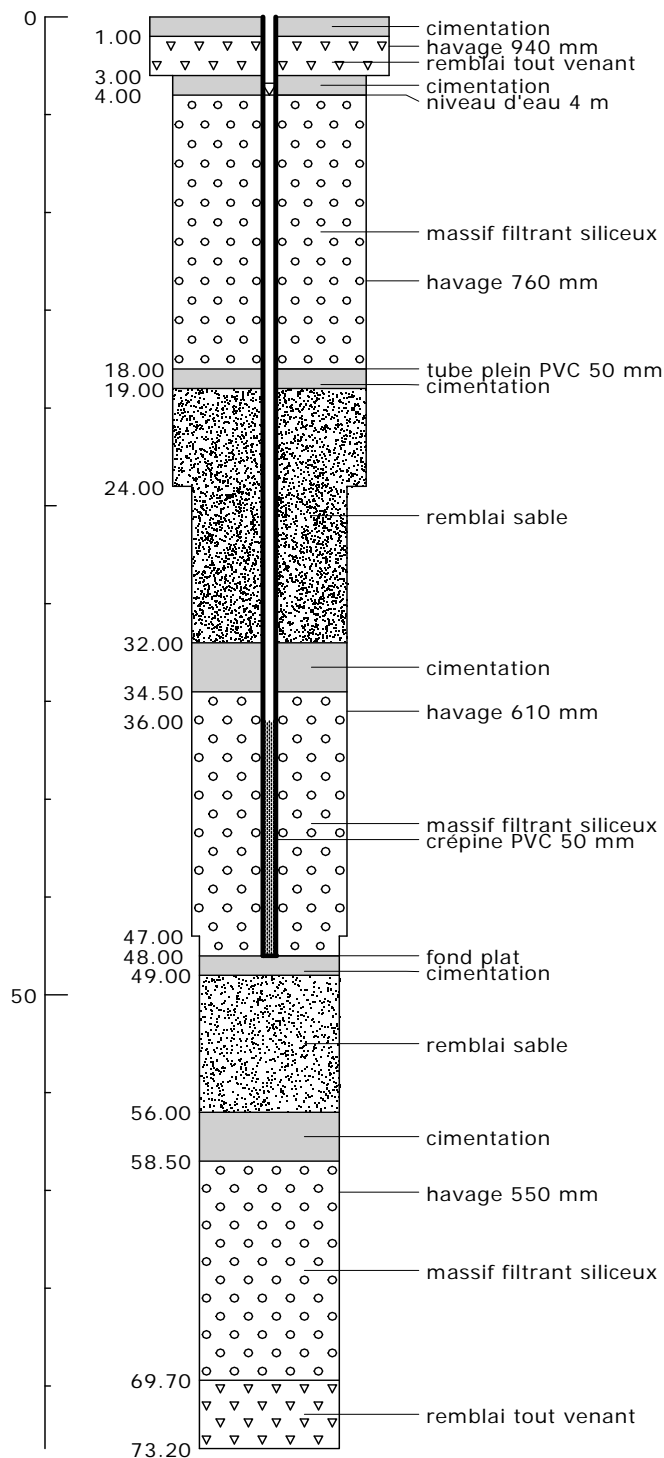
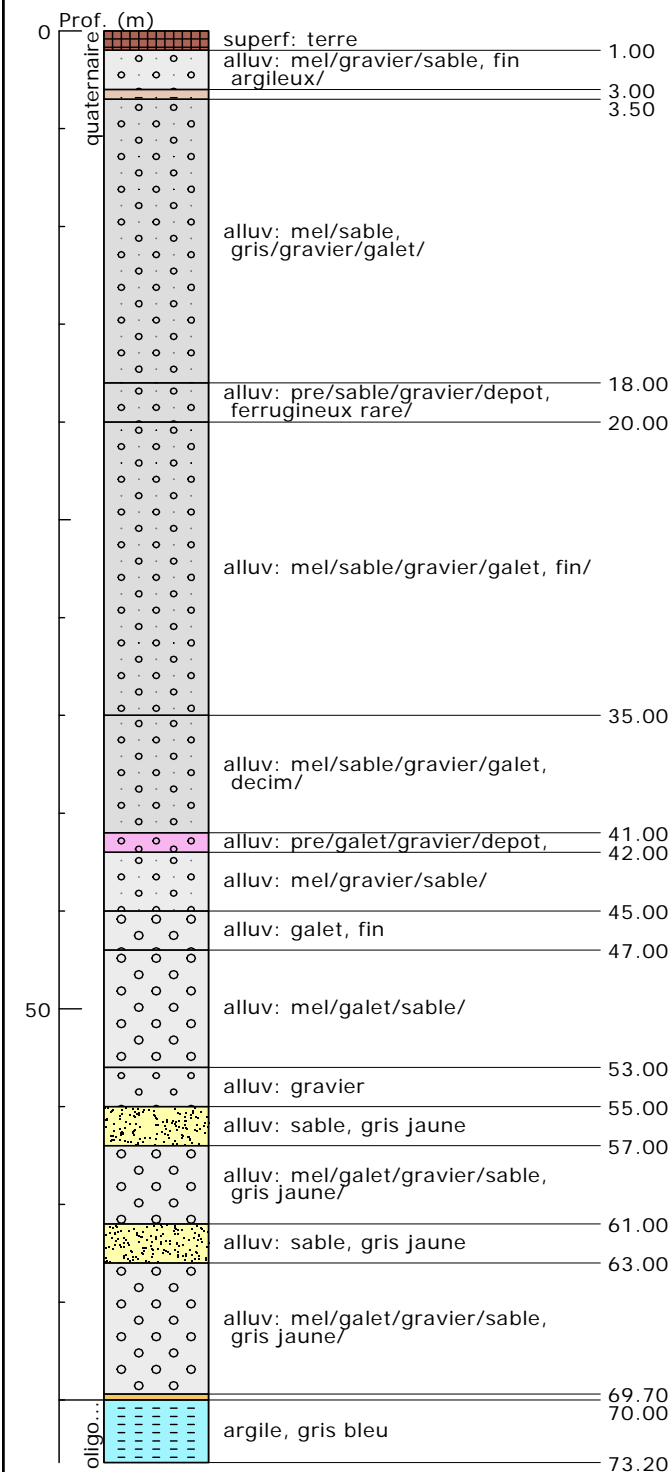
Région Alsace

Agence de l'eau Rhin-Meuse

Reproduction autorisée avec mention de la source : BRAR © Région Alsace, 2007



Indice : 03078X0049	Désignation : PMT	Commune : EBERSHEIM (67)
Date fin de travaux : 01/04/1977	Tube : PMT_48	Lieu-dit : RCHE EAU K3 TRIPLE
Localisation (Zone Lambert I) X : 981.58 km Y : 79.13 km Z : 167 m (coupe : 167 m)	Nature : STATION-PIEZO Utilisation : Piézométrie indicative (01/04/1977) Profondeur d'eau : 4 m	Débit spécifique : m <sup>2</sup> /s Transmissivité : m <sup>2</sup> /s Perméabilité : m/s



73-20

## Banque Régionale de l'Aquifère Rhénan (BRAR)

Maître d'ouvrage :

Opérateur :

Partenaires financiers :

Région Alsace

BRGM

BRGM

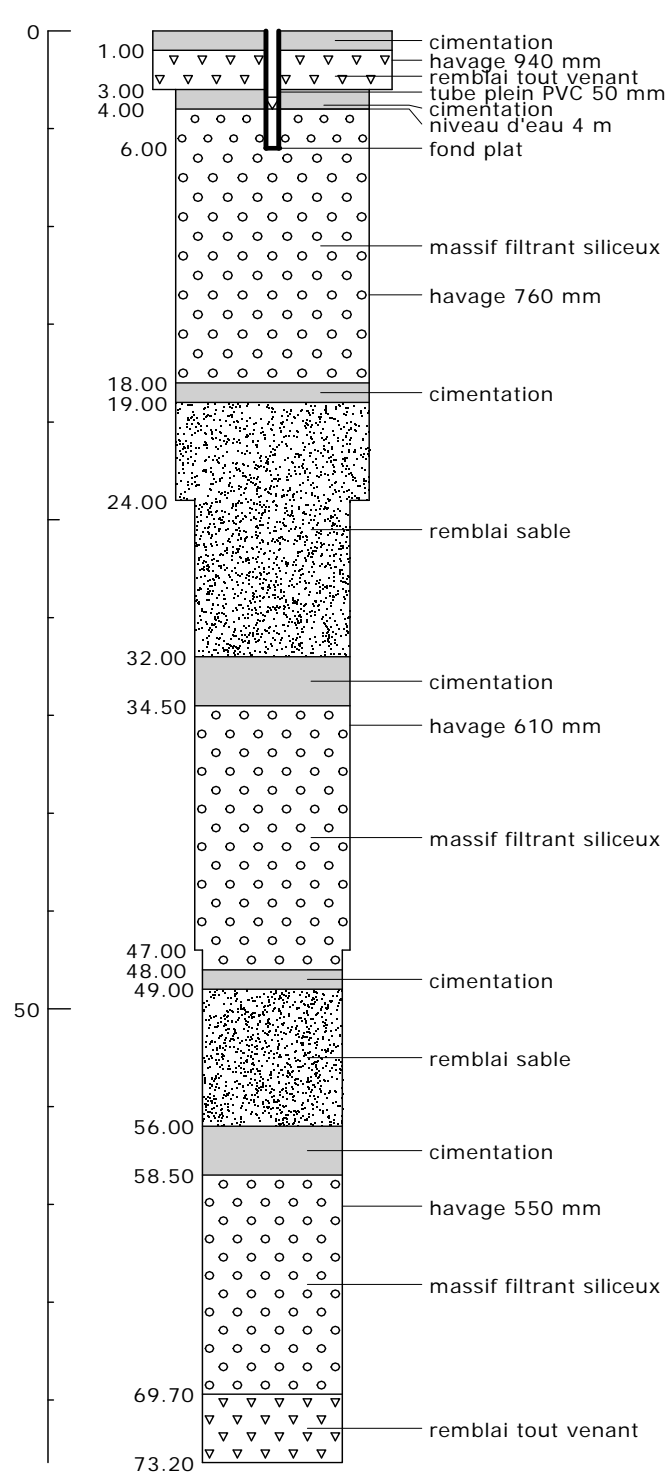
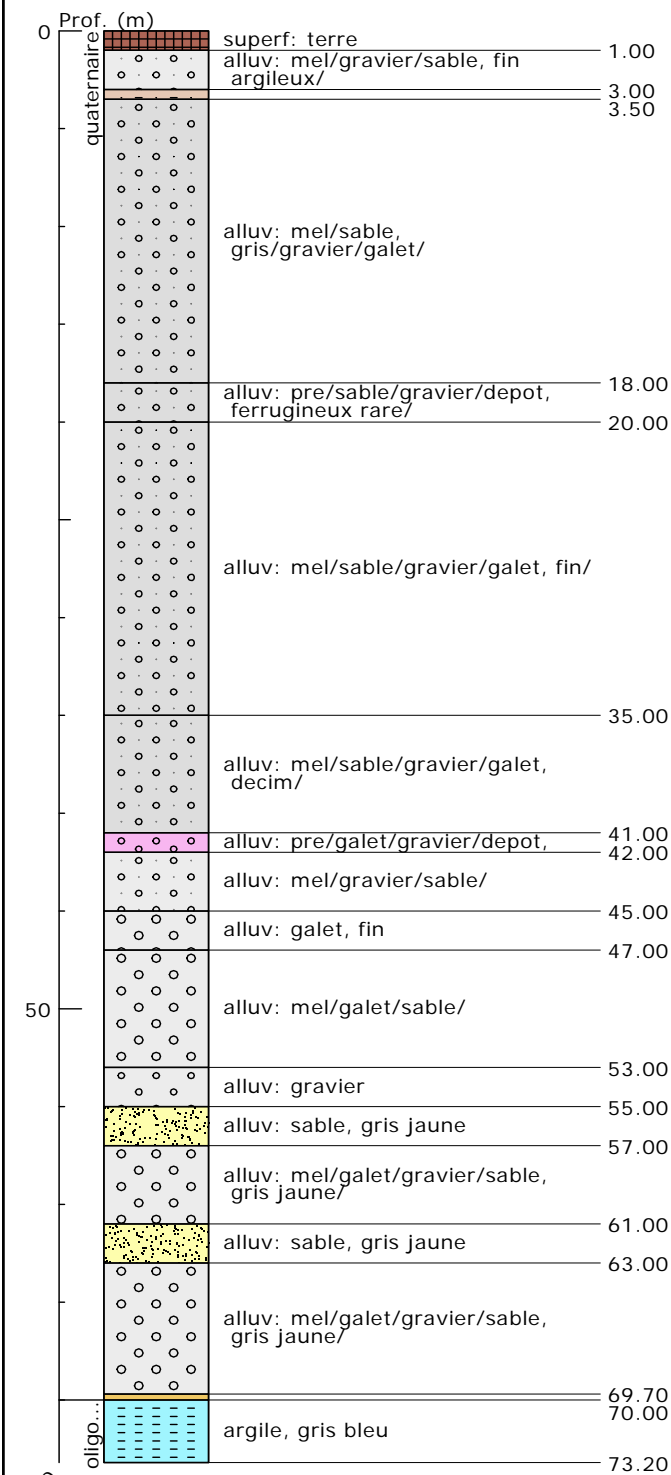
Région Alsace

Agence de l'eau Rhin-Meuse

Reproduction autorisée avec mention de la source : BRAR © Région Alsace, 2007



Indice : 03078X0049	Désignation : PMT	Commune : EBERSHEIM (67)
Date fin de travaux : 01/04/1977	Tube : PMT_18	Lieu-dit : RCHE EAU K3 TRIPLE
Localisation (Zone Lambert I) X : 981.58 km Y : 79.13 km Z : 167 m (coupe : 167 m)	Nature : STATION-PIEZO Utilisation : Piézométrie indicative (01/04/1977) Profondeur d'eau : 4 m	Débit spécifique : Transmissivité : Perméabilité :



73-20

Banque Régionale de l'Aquifère Rhénan - 04/07/2007

## Banque Régionale de l'Aquifère Rhénan (BRAR)

Maître d'ouvrage :

Région Alsace

Opérateur :

BRGM

Partenaires financiers :

BRGM

Région Alsace

Agence de l'eau Rhin-Meuse

Reproduction autorisée avec mention de la source : BRAR © Région Alsace, 2007

