

Indice : 03078X0050

Désignation : PMT

Commune : DAMBACH-LA-VILLE (67)

Date fin de travaux : 01/04/1977

Tube : PMT_11

Lieu-dit : RCHE EAU K3 TRIPLE

Localisation (Lambert I (Nord et Belgique))

Nature : STATION-PIEZO

X : 980.5 km

Utilisation :

Y : 80.92 km

Piézométrie indicative (01/04/1977)

Z : 168 m (coupe : 168 m)

Profondeur d'eau : 5 m/sol

Débit spécifique :

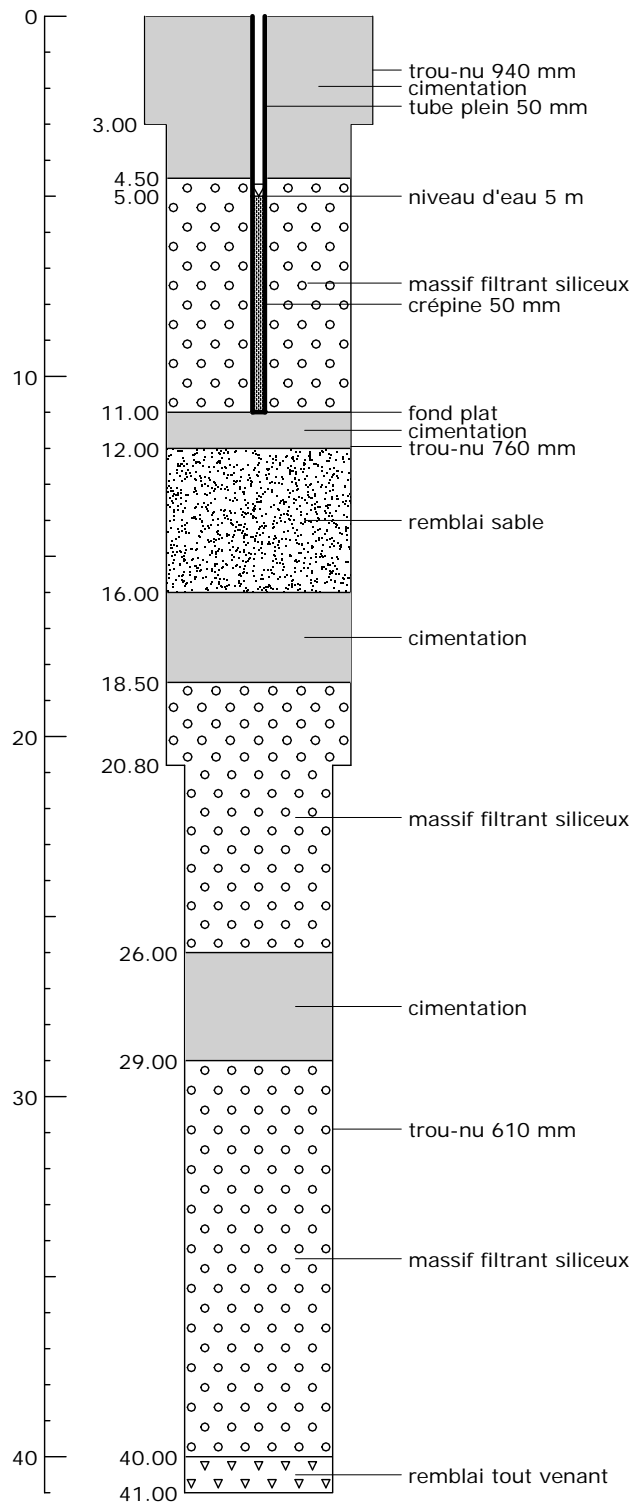
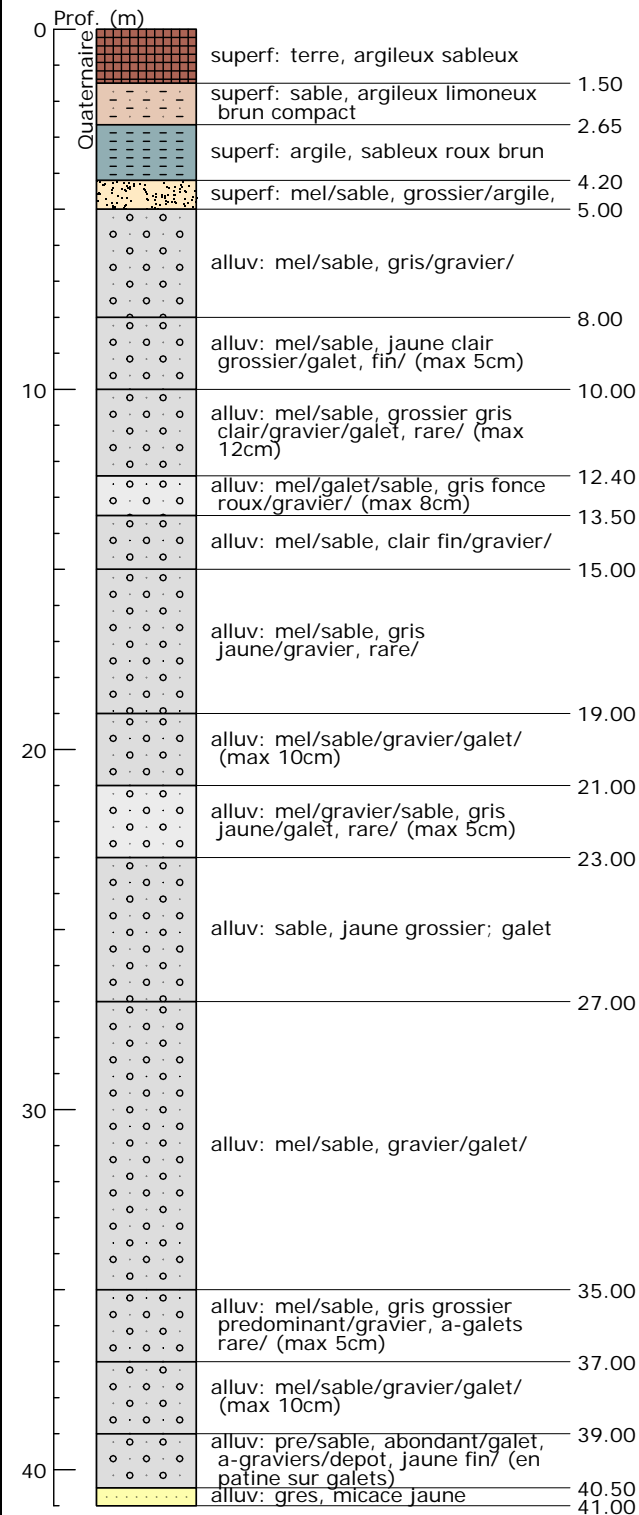
m²/s

Transmissivité :

m²/s

Perméabilité :

m/s



Banque Régionale de l'Aquifère Rhénan (BRAR)

Maître d'ouvrage :

Région Alsace

Opérateur :

BRGM

Partenaires financiers :

BRGM


Région Alsace

Agence de l'eau Rhin-Meuse

Reproduction autorisée avec mention de la source : BRAR © Région Alsace, 2007



Indice : 03078X0050	Désignation : PMT	Commune : DAMBACH-LA-VILLE (67)
Date fin de travaux : 01/04/1977	Tube : PMT_26	Lieu-dit : RCHE EAU K3 TRIPLE
Localisation (Lambert I (Nord et Belgique)) X : 980.5 km Y : 80.92 km Z : 168 m (coupe : 168 m)	Nature : STATION-PIEZO Utilisation : Piézométrie indicative (01/04/1977) Profondeur d'eau : 5 m/sol	Débit spécifique : m ² /s Transmissivité : m ² /s Perméabilité : m/s



Banque Régionale de l'Aquifère Rhénan (BRAR)

Maître d'ouvrage : Région Alsace

Opérateur : BRGM

Partenaires financiers : BRGM


Région Alsace

Agence de l'eau Rhin-Meuse

Reproduction autorisée avec mention de la source : BRAR © Région Alsace, 2007



Indice : 03078X0050	Désignation : PMT	Commune : DAMBACH-LA-VILLE (67)
Date fin de travaux : 01/04/1977	Tube : PMT_40	Lieu-dit : RCHE EAU K3 TRIPLE
Localisation (Lambert I (Nord et Belgique)) X : 980.5 km Y : 80.92 km Z : 168 m (coupe : 168 m)	Nature : STATION-PIEZO Utilisation : Piézométrie indicative (01/04/1977) Profondeur d'eau : 5 m/sol	Débit spécifique : Transmissivité : Perméabilité :
		m ² /s m ² /s m/s



Banque Régionale de l'Aquifère Rhénan (BRAR)

Maître d'ouvrage :

Région Alsace

Opérateur :

BRGM

Partenaires financiers :

BRGM

Région Alsace

Agence de l'eau Rhin-Meuse



Reproduction autorisée avec mention de la source : BRAR © Région Alsace, 2007