Indice : 03782X0152	Désignation : PMT	Commune : SAINTE-CROIX-EN-PLAINE (68)
Date fin de travaux : 12/09/1978	Tube : PMT_93	Lieu-dit : MATTENMUHL (PROFOND)

Localisation (Zone Lambert II)	Nature : STATION-PIEZO	Pompage d'essai PP 01/08/1978
X : 974.35 km	Utilisation :	Débit spécifique : 0.0057 m²/s
Y : 348.87 km	Piézométrie indicative (/ /)	Transmissivité : m²/s
Z : 192 m (coupe : m)	Profondeur d'eau : m	Perméabilité : m/s

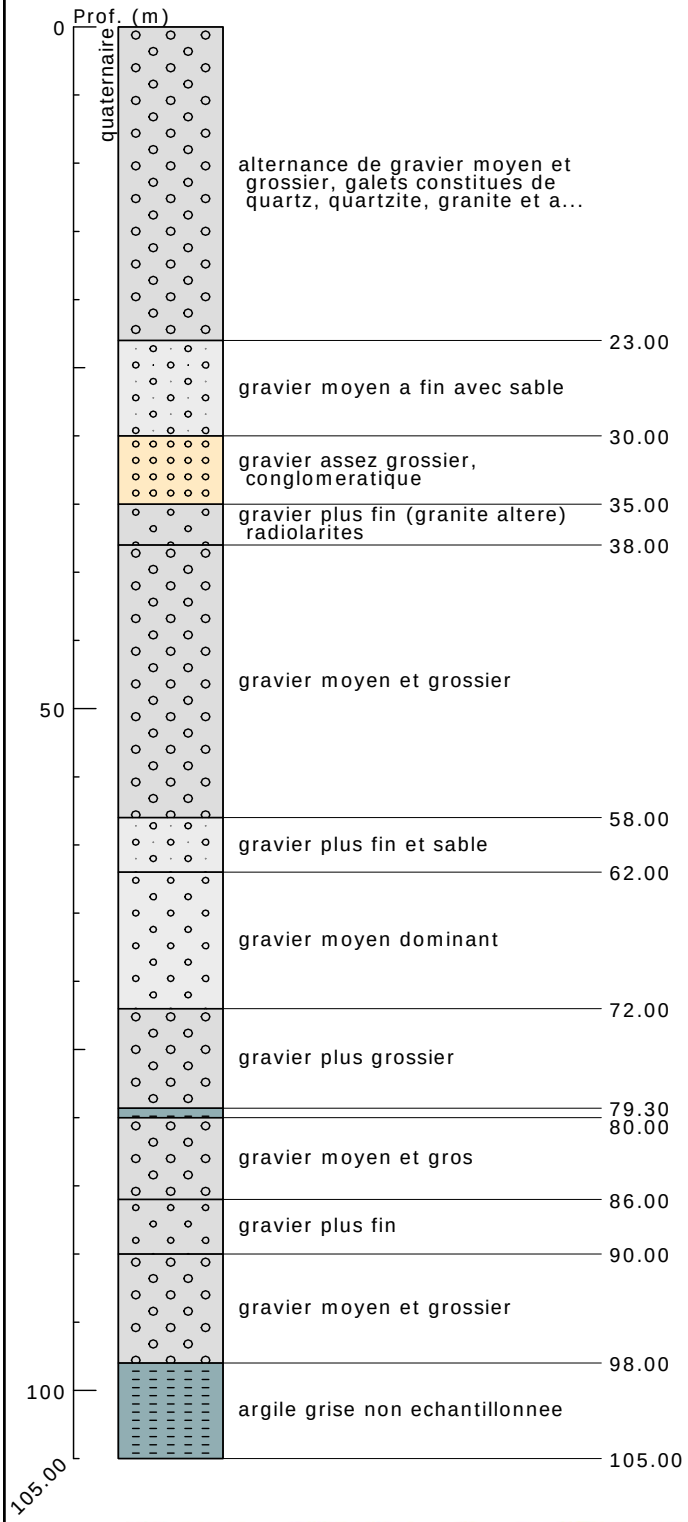

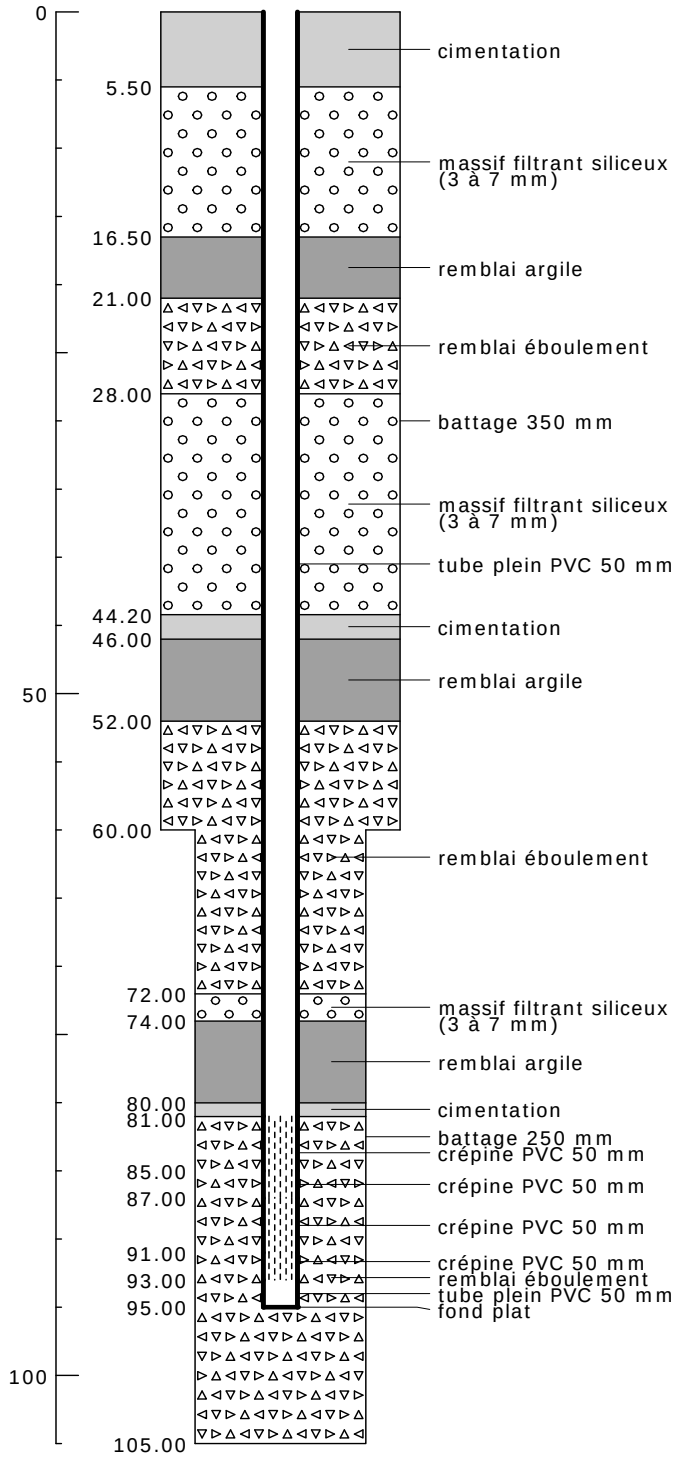

Banque Régionale de l'Aquifère Rhénan - 04/07/2007

Banque Régionale de l'Aquifère Rhénan (BRAR)

Maître d'ouvrage : Région Alsace
Opérateur : BRGM
Partenaires financiers : BRGM
Région Alsace
Agence de l'eau Rhin-Meuse

Reproduction autorisée avec mention de la source : BRAR © Région Alsace, 2007

Région Alsace

Indice : 03782X0152	Désignation : PMT	Commune : SAINTE-CROIX-EN-PLAINE (68)
Date fin de travaux : 12/09/1978	Tube : PMT_66	Lieu-dit : MATTENMUHL (PROFOND)

Localisation (Zone Lambert II)	Nature : STATION-PIEZO	Pompage d'essai PP 01/08/1978
X : 974.35 km	Utilisation :	Débit spécifique : 0.0057 m²/s
Y : 348.87 km	Piézométrie indicative (/ /)	Transmissivité : m²/s
Z : 192 m (coupe : m)	Profondeur d'eau : m	Perméabilité : m/s

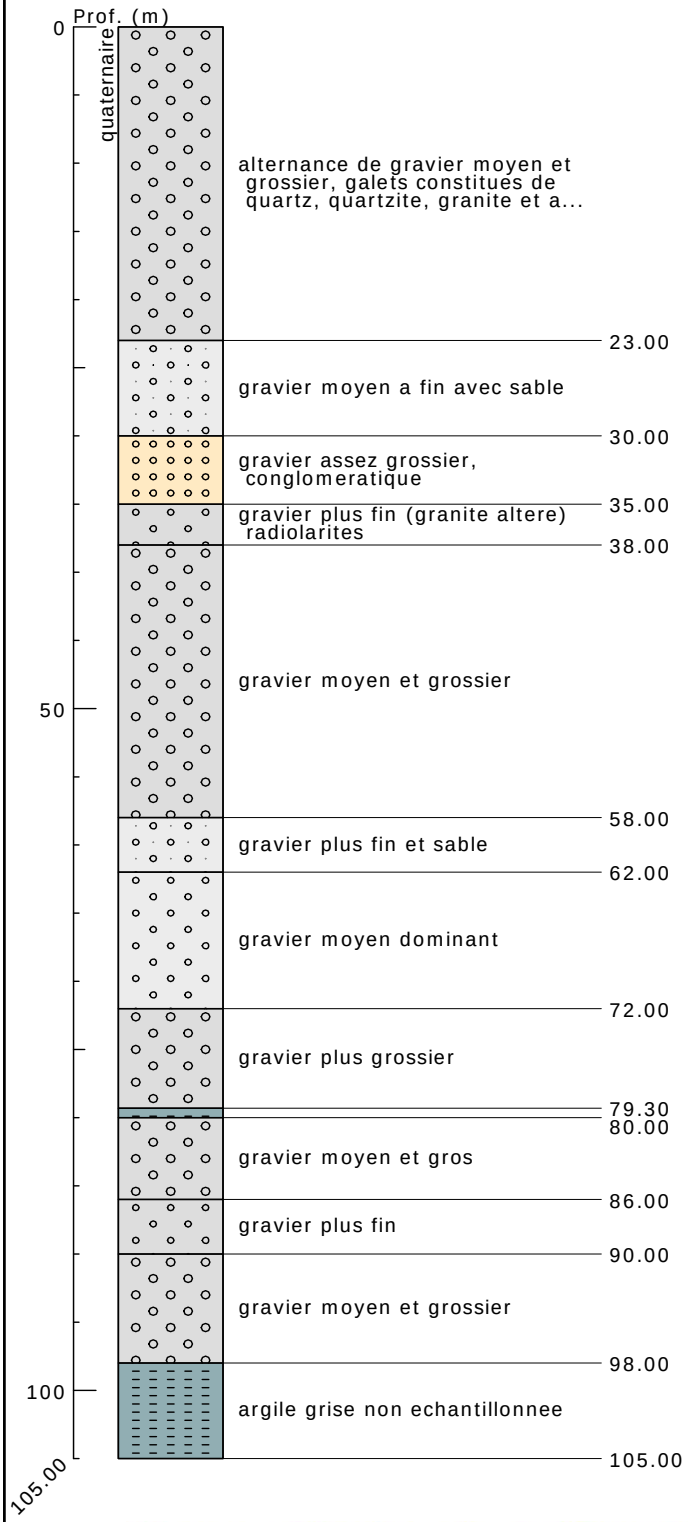

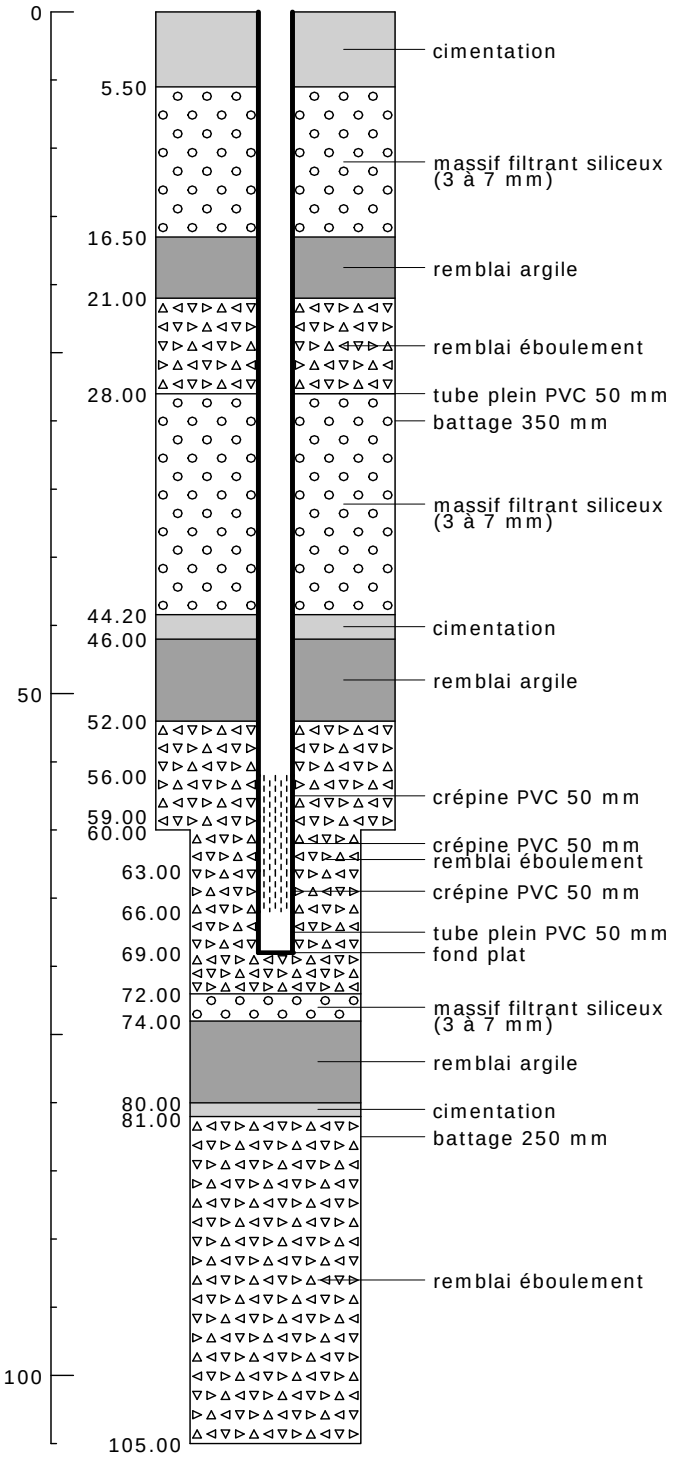

Banque Régionale de l'Aquifère Rhénan - 04/07/2007

Banque Régionale de l'Aquifère Rhénan (BRAR)

Maître d'ouvrage : Région Alsace
Opérateur : BRGM
Partenaires financiers : BRGM
Région Alsace
Agence de l'eau Rhin-Meuse

Reproduction autorisée avec mention de la source : BRAR © Région Alsace, 2007

Région Alsace

Indice : 03782X0152	Désignation : PMT	Commune : SAINTE-CROIX-EN-PLAINE (68)
Date fin de travaux : 12/09/1978	Tube : PMT_42	Lieu-dit : MATTENMUHL (PROFOND)

Localisation (Zone Lambert II)	Nature : STATION-PIEZO	Pompage d'essai PP 01/08/1978
X : 974.35 km	Utilisation :	Débit spécifique : 0.0057 m²/s
Y : 348.87 km	Piézométrie indicative (/ /)	Transmissivité : m²/s
Z : 192 m (coupe : m)	Profondeur d'eau : m	Perméabilité : m/s

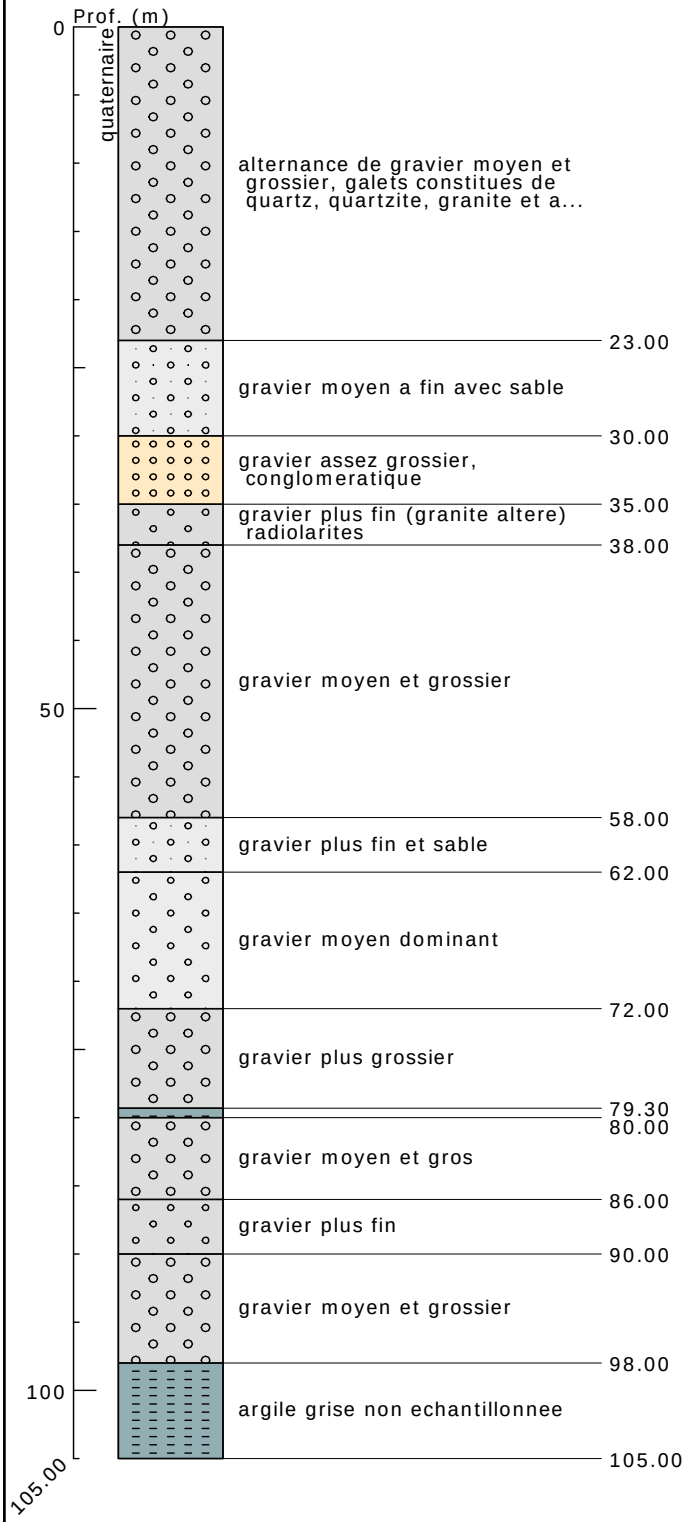

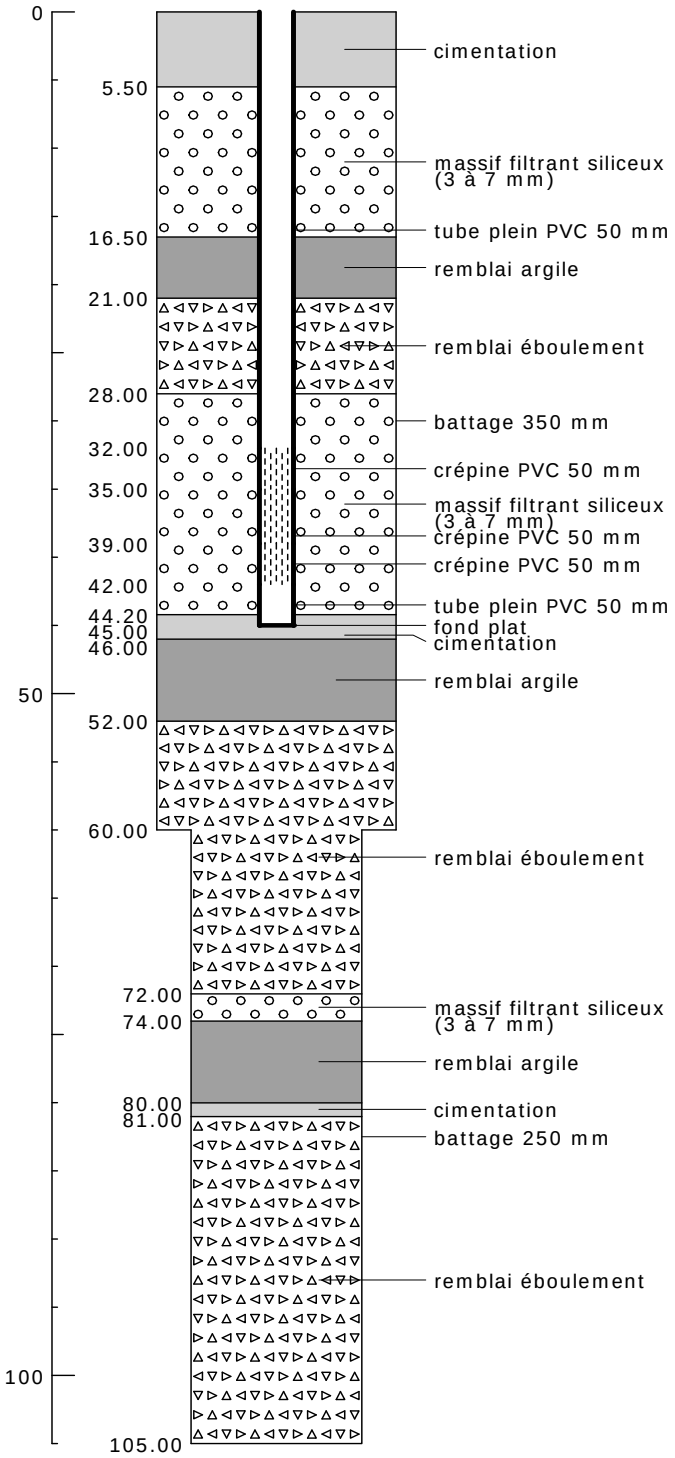

Banque Régionale de l'Aquifère Rhénan - 04/07/2007

Banque Régionale de l'Aquifère Rhénan (BRAR)

Maître d'ouvrage : Région Alsace
Opérateur : BRGM
Partenaires financiers : BRGM
Région Alsace
Agence de l'eau Rhin-Meuse

Reproduction autorisée avec mention de la source : BRAR © Région Alsace, 2007

Région Alsace

Indice : 03782X0152	Désignation : PMT	Commune : SAINTE-CROIX-EN-PLAINE (68)
Date fin de travaux : 12/09/1978	Tube : PMT_16	Lieu-dit : MATTENMUHL (PROFOND)

Localisation (Zone Lambert II)	Nature : STATION-PIEZO	Pompage d'essai PP 01/08/1978
X : 974.35 km	Utilisation :	Débit spécifique : 0.0057 m²/s
Y : 348.87 km	Piézométrie indicative (/ /)	Transmissivité : m²/s
Z : 192 m (coupe : m)	Profondeur d'eau : m	Perméabilité : m/s

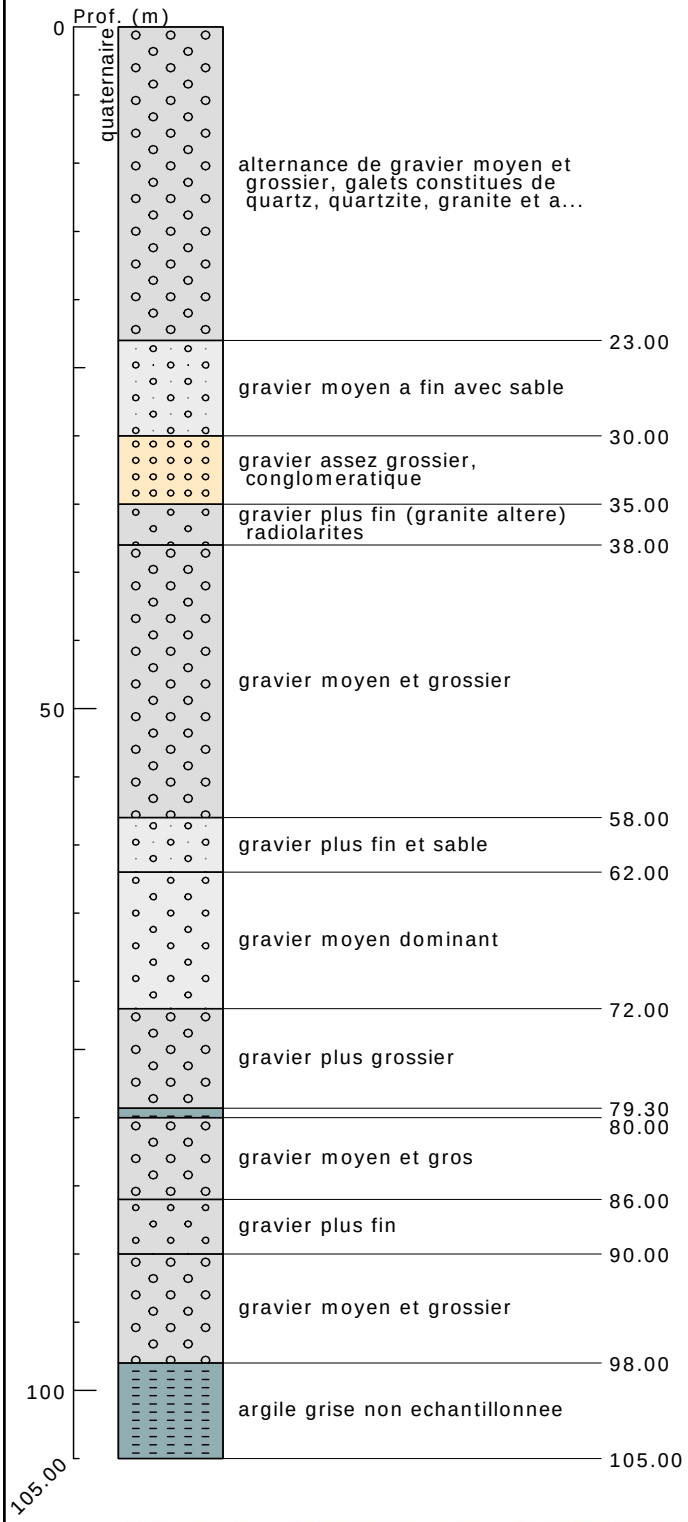

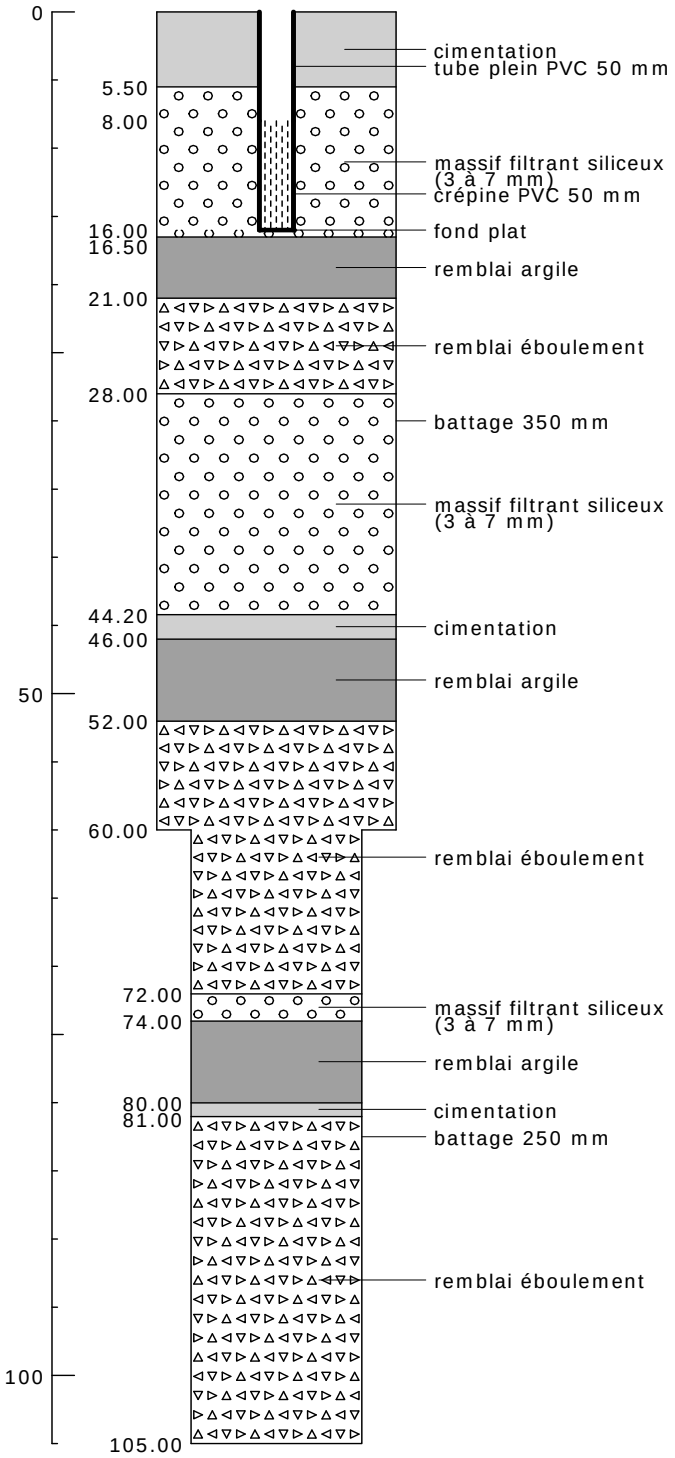

Banque Régionale de l'Aquifère Rhénan - 04/07/2007

Banque Régionale de l'Aquifère Rhénan (BRAR)

Maître d'ouvrage : Région Alsace
Opérateur : BRGM
Partenaires financiers : BRGM
Région Alsace
Agence de l'eau Rhin-Meuse

Reproduction autorisée avec mention de la source : BRAR © Région Alsace, 2007