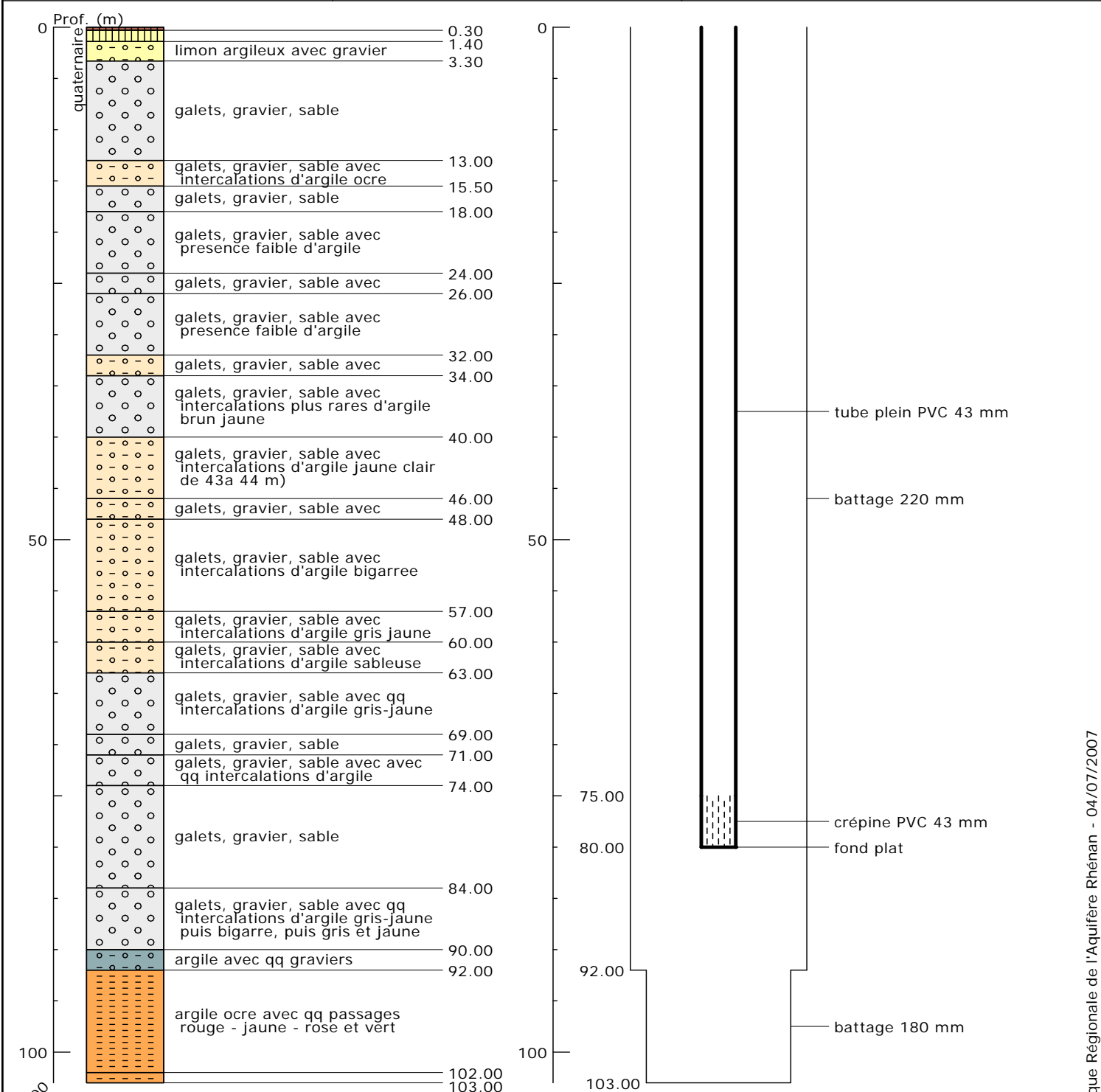


Indice : 03786X0080	Désignation : PMT	Commune : REGUISHEIM (68)
Date fin de travaux : 11/06/1976	Tube : PMT_80	Lieu-dit : MERXHEIM (PROFOND)
Localisation (Zone Lambert II) X : 972.59 km Y : 334.3 km Z : 213.9 m (coupe : m)	Nature : STATION-PIEZO Utilisation : Piézométrie indicative (/ /) Profondeur d'eau : m	Débit spécifique : m ² /s Transmissivité : m ² /s Perméabilité : m/s



Banque Régionale de l'Aquifère Rhénan (BRAR)

Maître d'ouvrage :

Région Alsace

Opérateur :

BRGM

Partenaires financiers :

BRGM

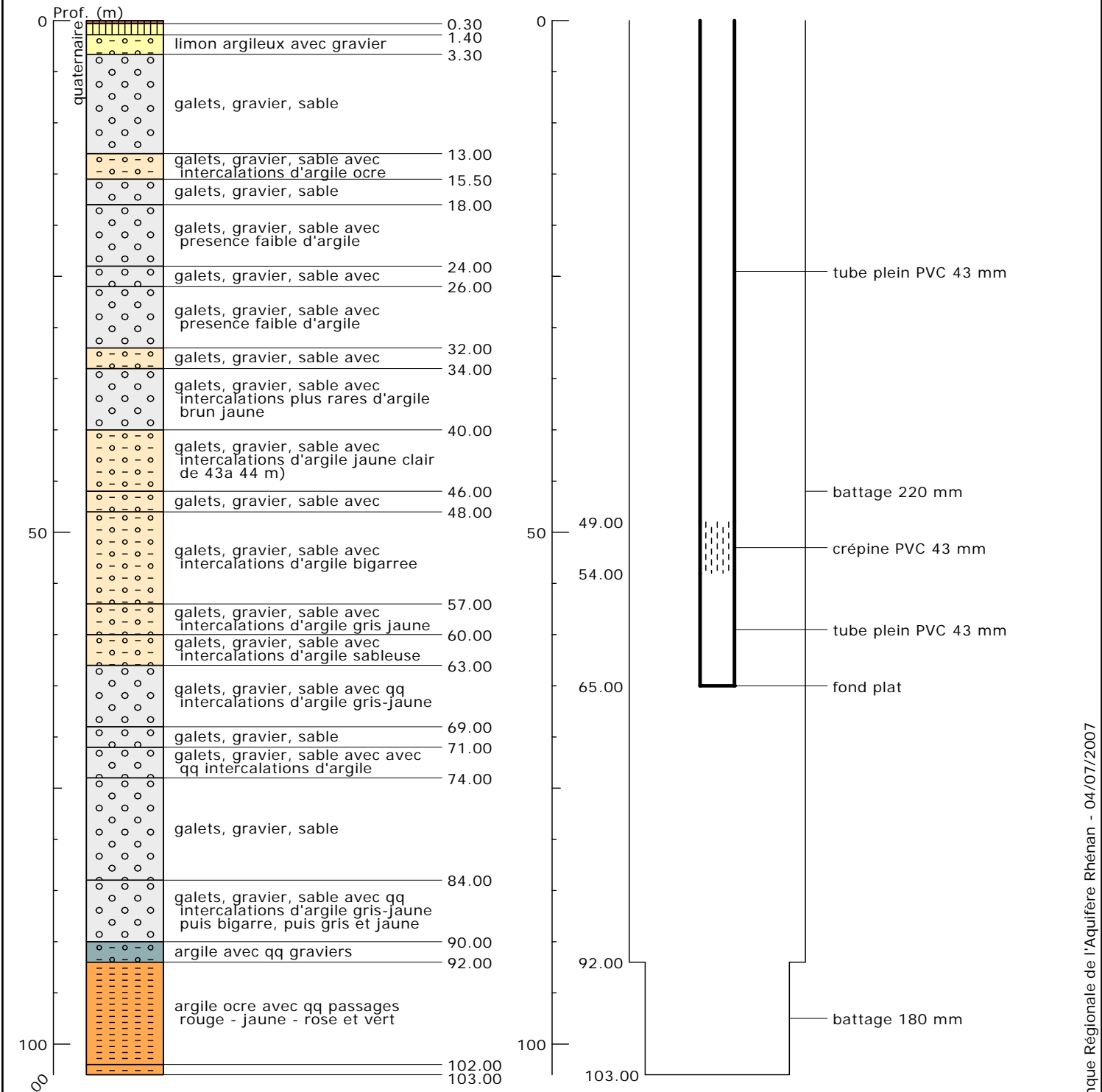
Région Alsace

Agence de l'eau Rhin-Meuse

Reproduction autorisée avec mention de la source : BRAR © Région Alsace, 2007



Indice : 03786X0080	Désignation : PMT	Commune : REGUISHEIM (68)
Date fin de travaux : 11/06/1976	Tube : PMT_54	Lieu-dit : MERXHEIM (PROFOND)
Localisation (Zone Lambert II) X : 972.59 km Y : 334.3 km Z : 213.9 m (coupe : m)	Nature : STATION-PIEZO Utilisation : Piézométrie indicative (/ /) Profondeur d'eau : m	Débit spécifique : m ² /s Transmissivité : m ² /s Perméabilité : m/s



Banque Régionale de l'Aquifère Rhénan (BRAR)

Maître d'ouvrage :

Opérateur :

Partenaires financiers :

Région Alsace

BRGM

BRGM

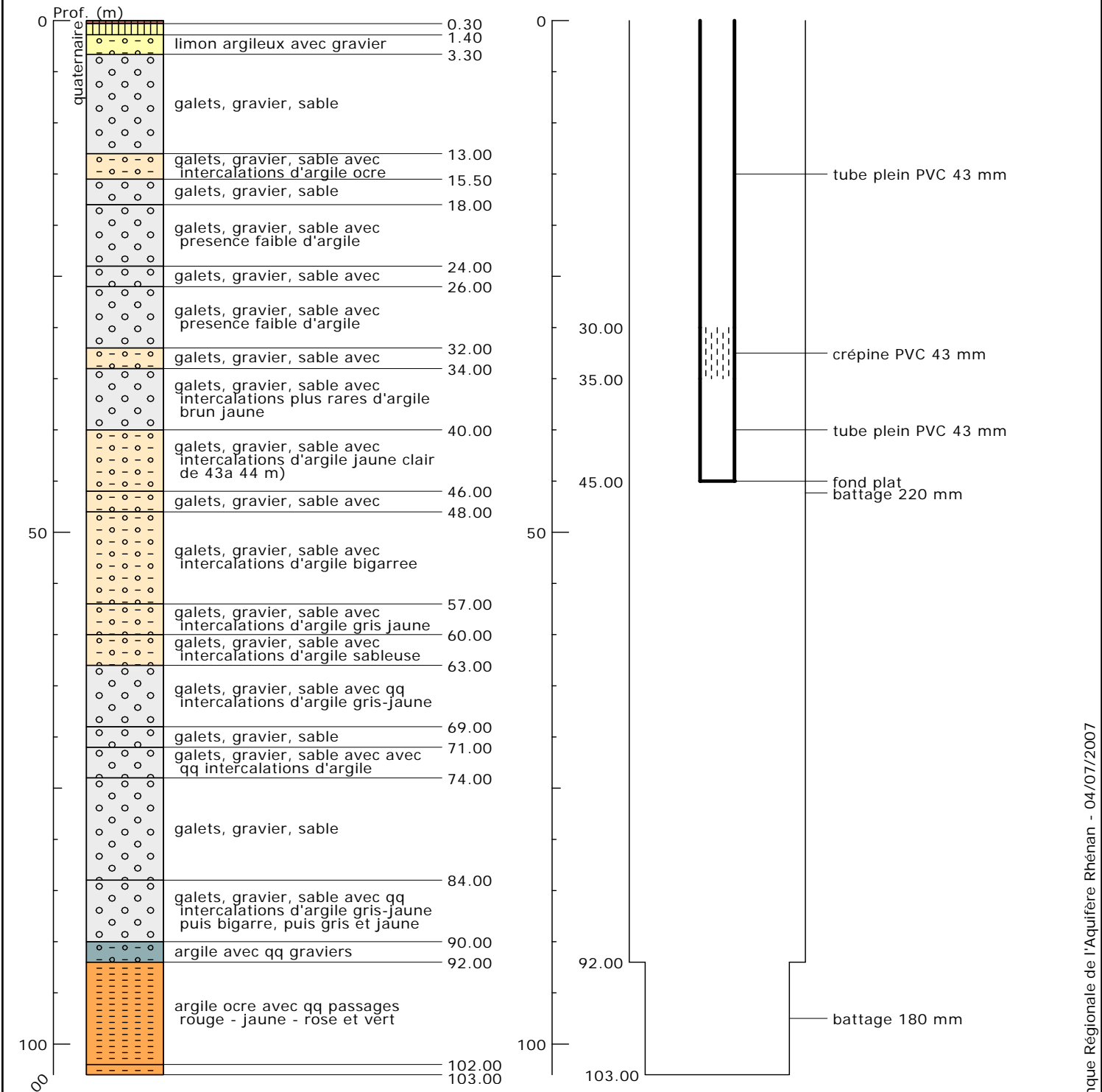
Région Alsace

Agence de l'eau Rhin-Meuse

Reproduction autorisée avec mention de la source : BRAR © Région Alsace, 2007



Indice : 03786X0080	Désignation : PMT	Commune : REGUISHEIM (68)
Date fin de travaux : 11/06/1976	Tube : PMT_35	Lieu-dit : MERXHEIM (PROFOND)
Localisation (Zone Lambert II) X : 972.59 km Y : 334.3 km Z : 213.9 m (coupe : m)	Nature : STATION-PIEZO Utilisation : Piézométrie indicative (/ /) Profondeur d'eau : m	Débit spécifique : m ² /s Transmissivité : m ² /s Perméabilité : m/s



Banque Régionale de l'Aquifère Rhénan (BRAR)

Maître d'ouvrage :

Opérateur :

Partenaires financiers :

Région Alsace

BRGM

BRGM

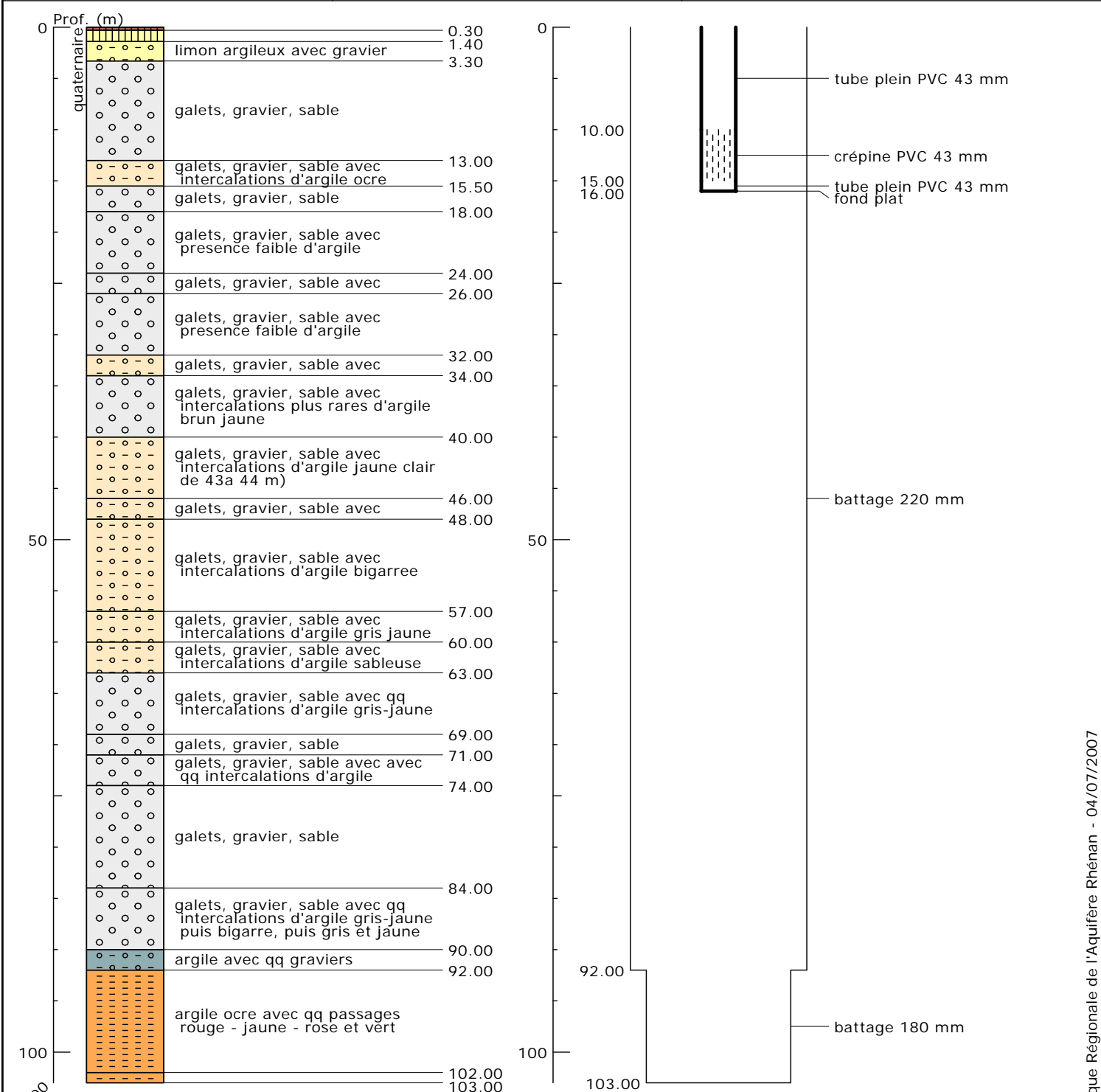
Région Alsace

Agence de l'eau Rhin-Meuse

Reproduction autorisée avec mention de la source : BRAR © Région Alsace, 2007



Indice : 03786X0080	Désignation : PMT	Commune : REGUISHEIM (68)
Date fin de travaux : 11/06/1976	Tube : PMT_15	Lieu-dit : MERXHEIM (PROFOND)
Localisation (Zone Lambert II) X : 972.59 km Y : 334.3 km Z : 213.9 m (coupe : m)	Nature : STATION-PIEZO Utilisation : Piézométrie indicative (/ /) Profondeur d'eau : m	Débit spécifique : m ² /s Transmissivité : m ² /s Perméabilité : m/s



Banque Régionale de l'Aquifère Rhénan (BRAR)

Maître d'ouvrage :

Région Alsace

Opérateur :

BRGM

Partenaires financiers :

BRGM

Région Alsace

Agence de l'eau Rhin-Meuse

Reproduction autorisée avec mention de la source : BRAR © Région Alsace, 2007

