

Indice : 03787X0106

Désignation : PMT

Commune : OBERHERGHEIM (68)

Date fin de travaux : 29/01/1983

Tube : PMT_55

Lieu-dit : OBERHERGHEIM (PROFOND)

Localisation (Lambert II (Centre))

Nature : STATION-PIEZO

X : 977.996 km

Utilisation : PIEZOMETRE

Y : 341.376 km

Piezométrie indicative (28/01/1983)

Z : 203.5 m (coupe : 203.5 m)

Profondeur d'eau : 5.8 m/sol

Débit spécifique :

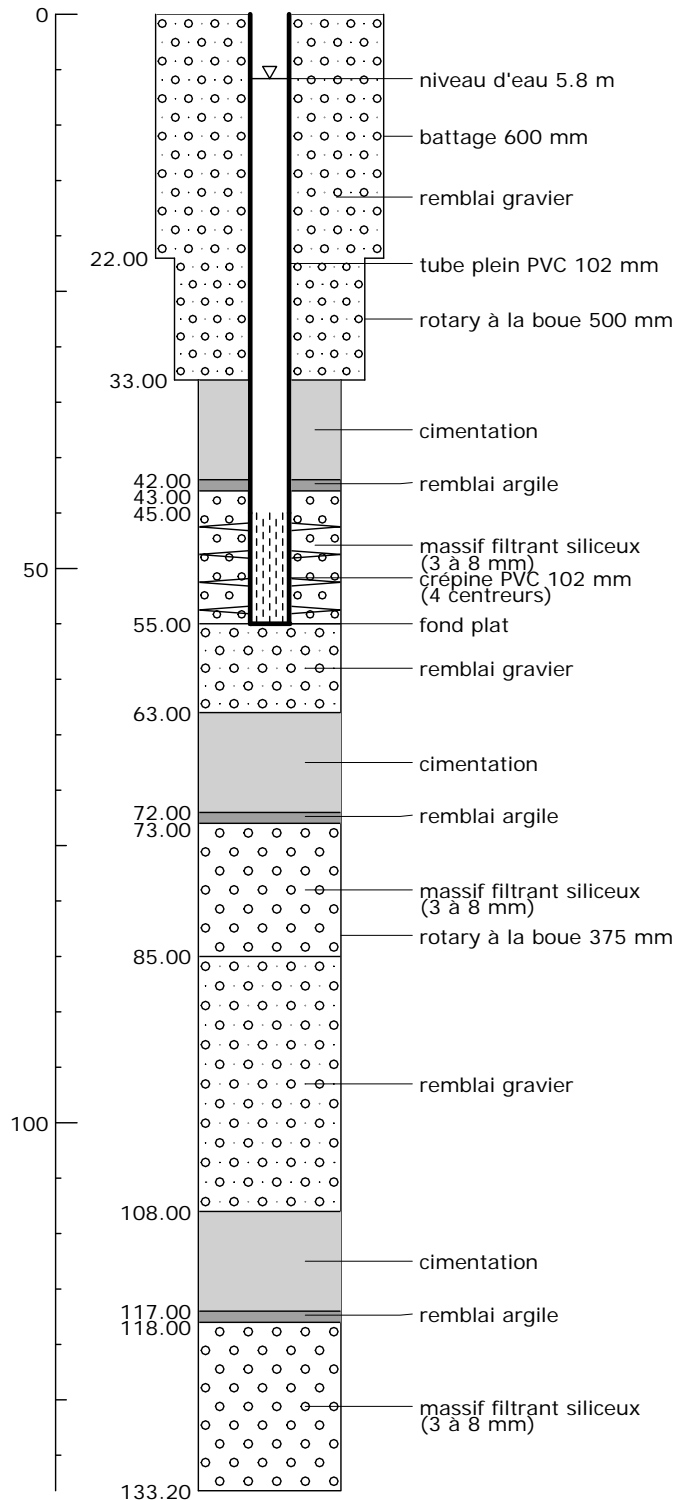
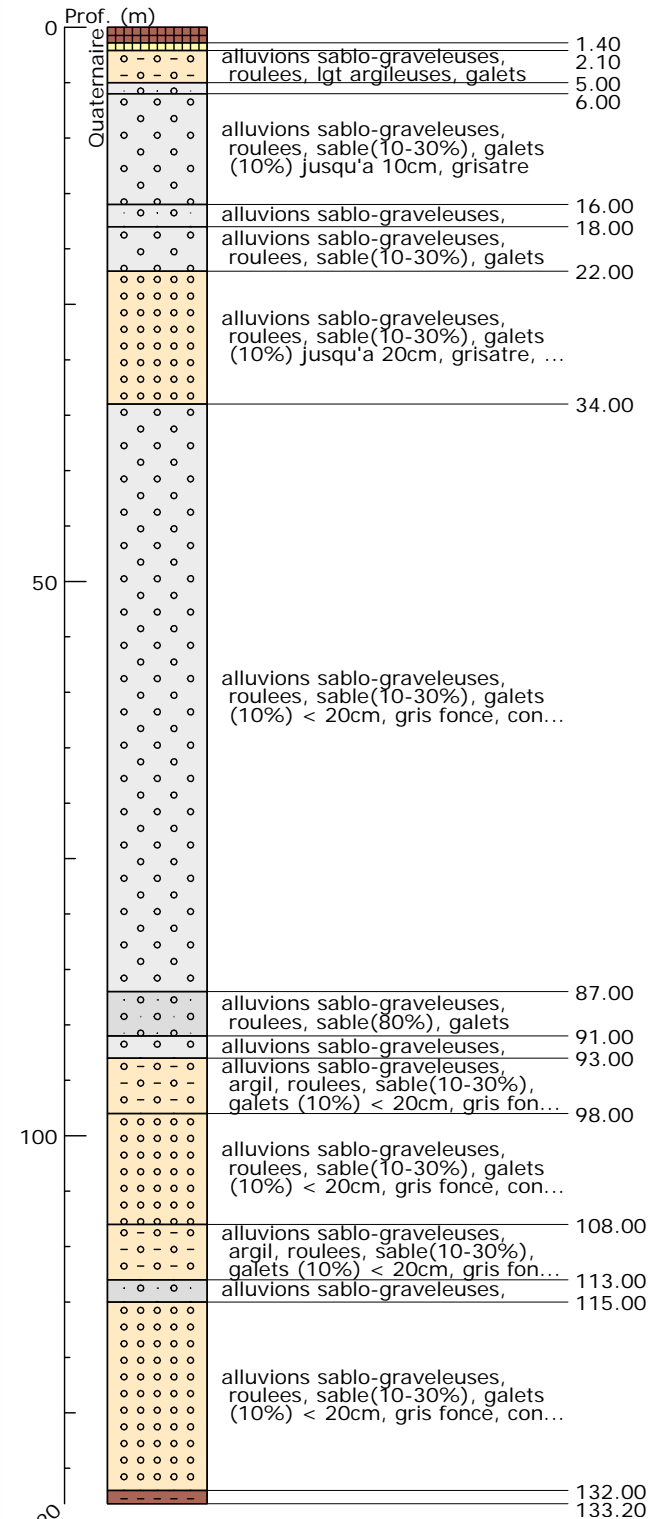
m²/s

Transmissivité :

m²/s

Perméabilité :

m/s



Banque Régionale de l'Aquifère Rhénan (BRAR)

Maître d'ouvrage :

Région Alsace

Opérateur :

BRGM

Partenaires financiers :

BRGM

Région Alsace

Agence de l'eau Rhin-Meuse

Reproduction autorisée avec mention de la source : BRAR © Région Alsace, 2007



Indice : 03787X0106

Désignation : PMT

Commune : OBERHERGHEIM (68)

Date fin de travaux : 29/01/1983

Tube : PMT_85

Lieu-dit : OBERHERGHEIM (PROFOND)

Localisation (Lambert II (Centre))

Nature : STATION-PIEZO

X : 977.996 km

Utilisation : PIEZOMETRE

Y : 341.376 km

Piezométrie indicative (28/01/1983)

Z : 203.5 m (coupe : 203.5 m)

Profondeur d'eau : 5.8 m/sol

Débit spécifique :

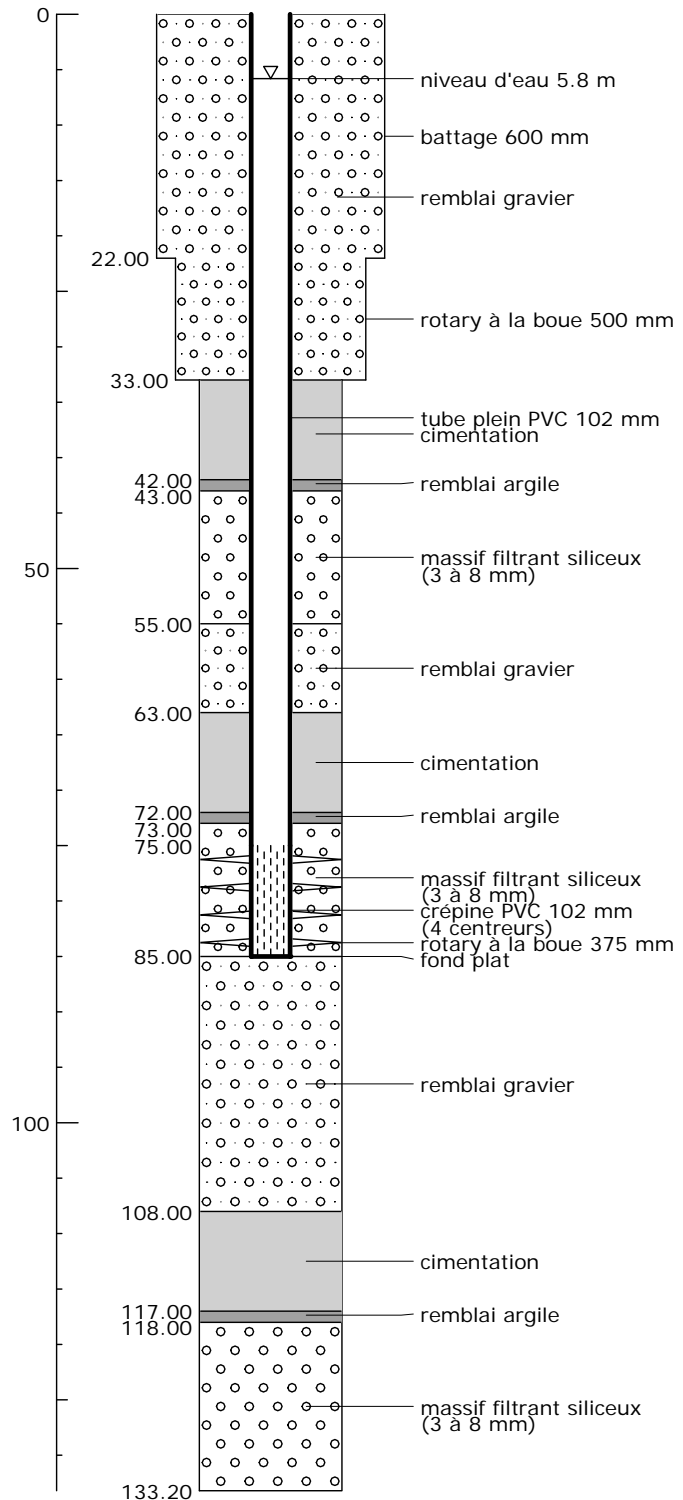
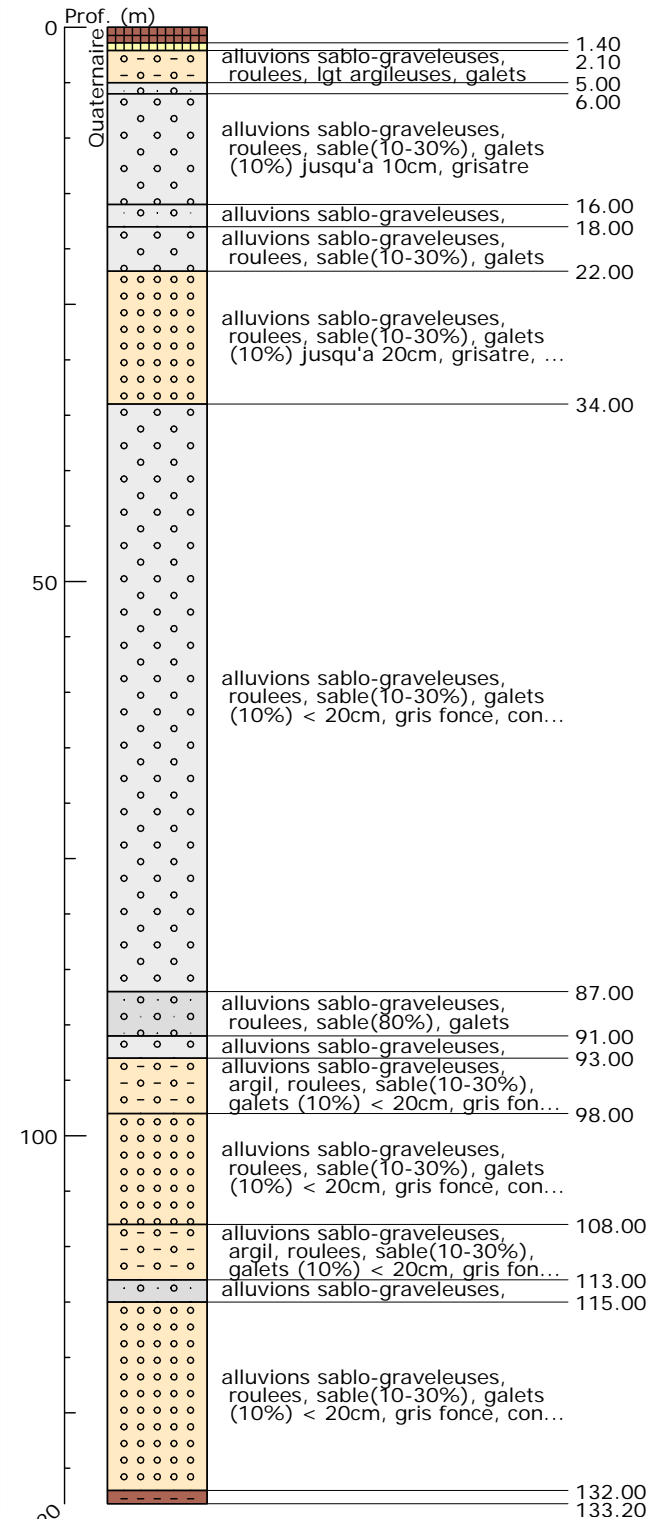
m²/s

Transmissivité :

m²/s

Perméabilité :

m/s



Banque Régionale de l'Aquifère Rhénan (BRAR)

Maître d'ouvrage :

Région Alsace

Opérateur :

BRGM

Partenaires financiers :

BRGM

Région Alsace

Agence de l'eau Rhin-Meuse

Reproduction autorisée avec mention de la source : BRAR © Région Alsace, 2007



Indice : 03787X0106

Désignation : PMT

Commune : OBERHERGHEIM (68)

Date fin de travaux : 29/01/1983

Tube : PMT_131

Lieu-dit : OBERHERGHEIM (PROFOND)

Localisation (Lambert II (Centre))

Nature : STATION-PIEZO

X : 977.996 km

Utilisation : PIEZOMETRE

Y : 341.376 km

Piezométrie indicative (28/01/1983)

Z : 203.5 m (coupe : 203.5 m)

Profondeur d'eau : 5.8 m/sol

Débit spécifique :

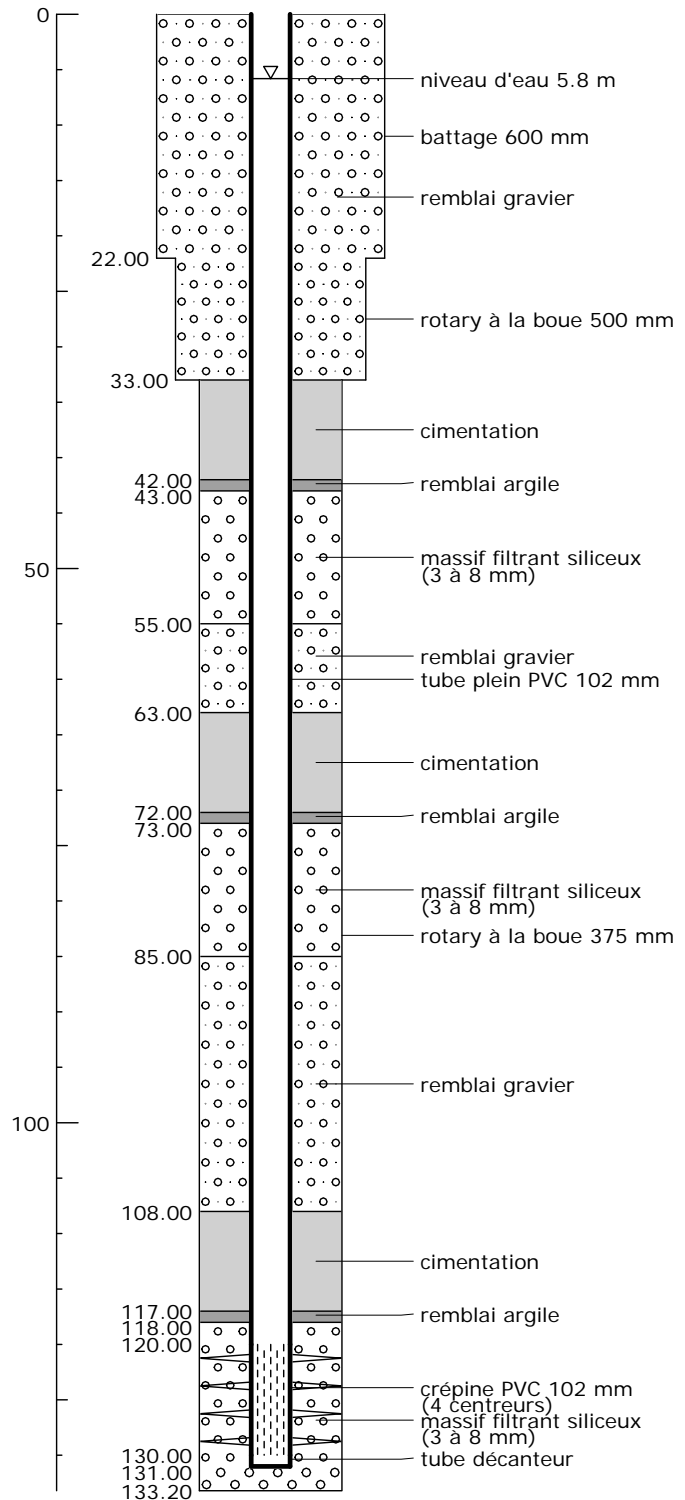
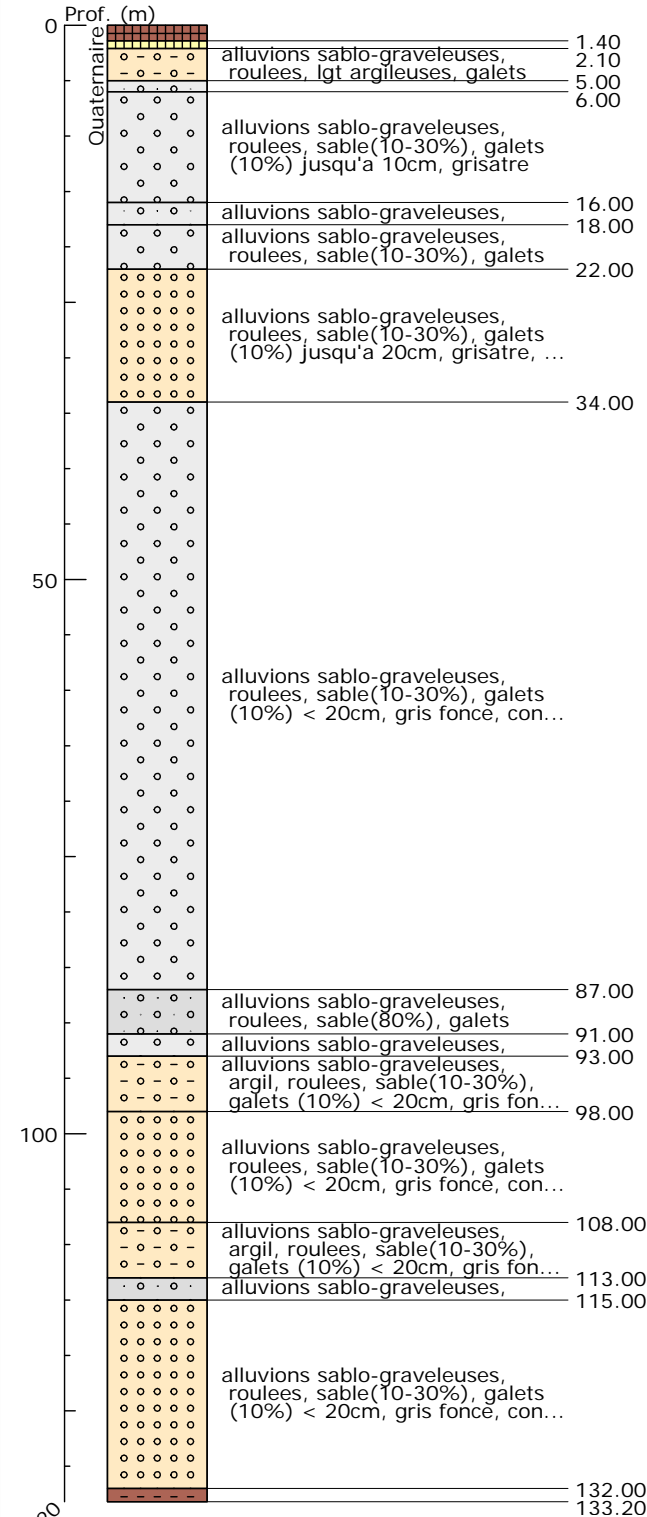
m²/s

Transmissivité :

m²/s

Perméabilité :

m/s



Banque Régionale de l'Aquifère Rhénan (BRAR)

Maître d'ouvrage :

Région Alsace

Opérateur :

BRGM

Partenaires financiers :

BRGM

Région Alsace

Agence de l'eau Rhin-Meuse

Reproduction autorisée avec mention de la source : BRAR © Région Alsace, 2007

