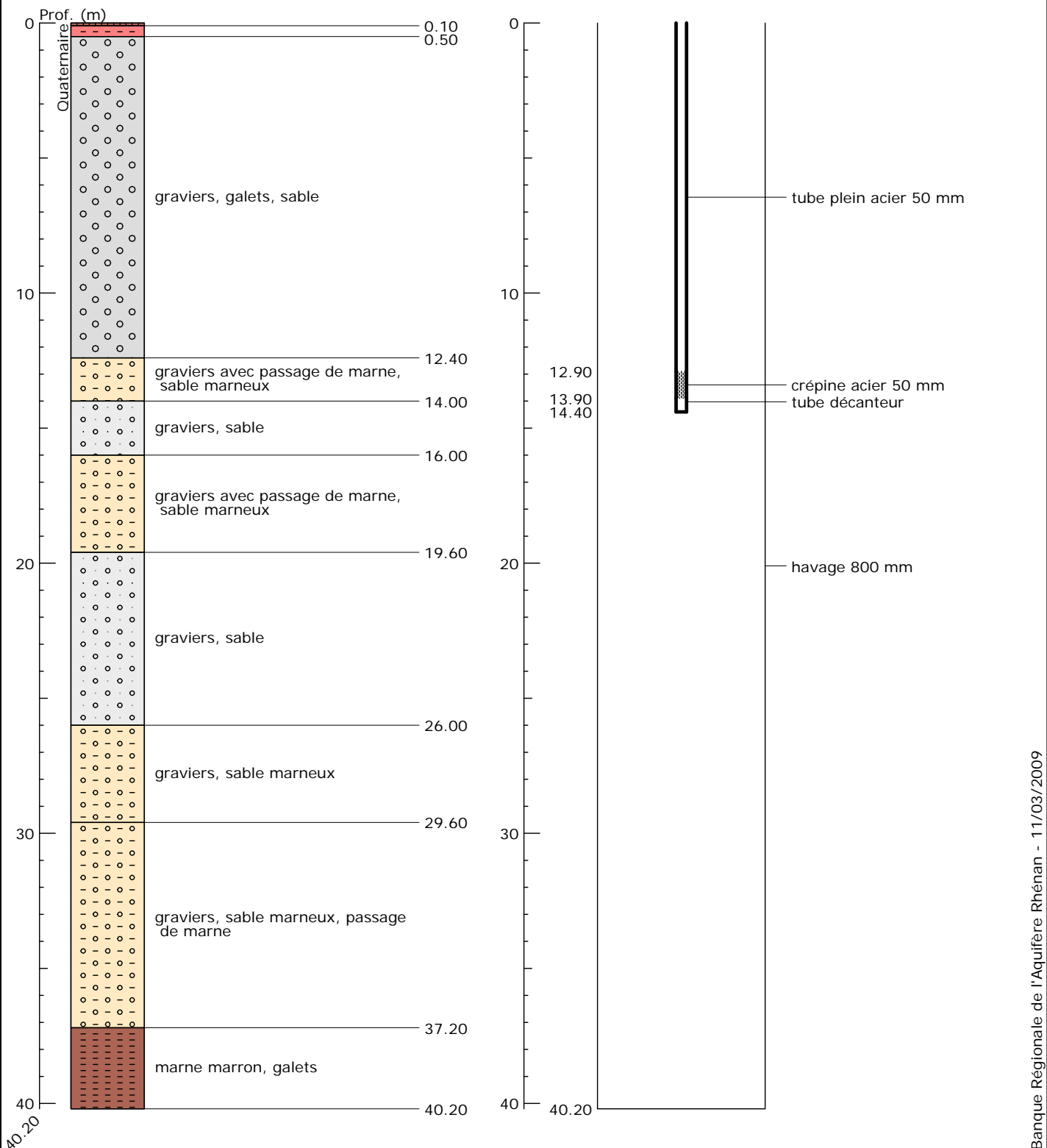


Indice : 04131X0293	Désignation : PMT2	Commune : WITTELSHEIM (68)
Date fin de travaux : 01/01/1969	Tube : PMT2_14	Lieu-dit : NONNENBRUCH-WASSERWEG (TRIPLE)
Localisation (Lambert II (Centre)) X : 969.08 km Y : 322.9 km Z : 250 m (coupe : m)	Nature : STATION-PIEZO Utilisation : Piézométrie indicative (/ /) Profondeur d'eau : m/sol	Débit spécifique : m ² /s Transmissivité : m ² /s Perméabilité : m/s



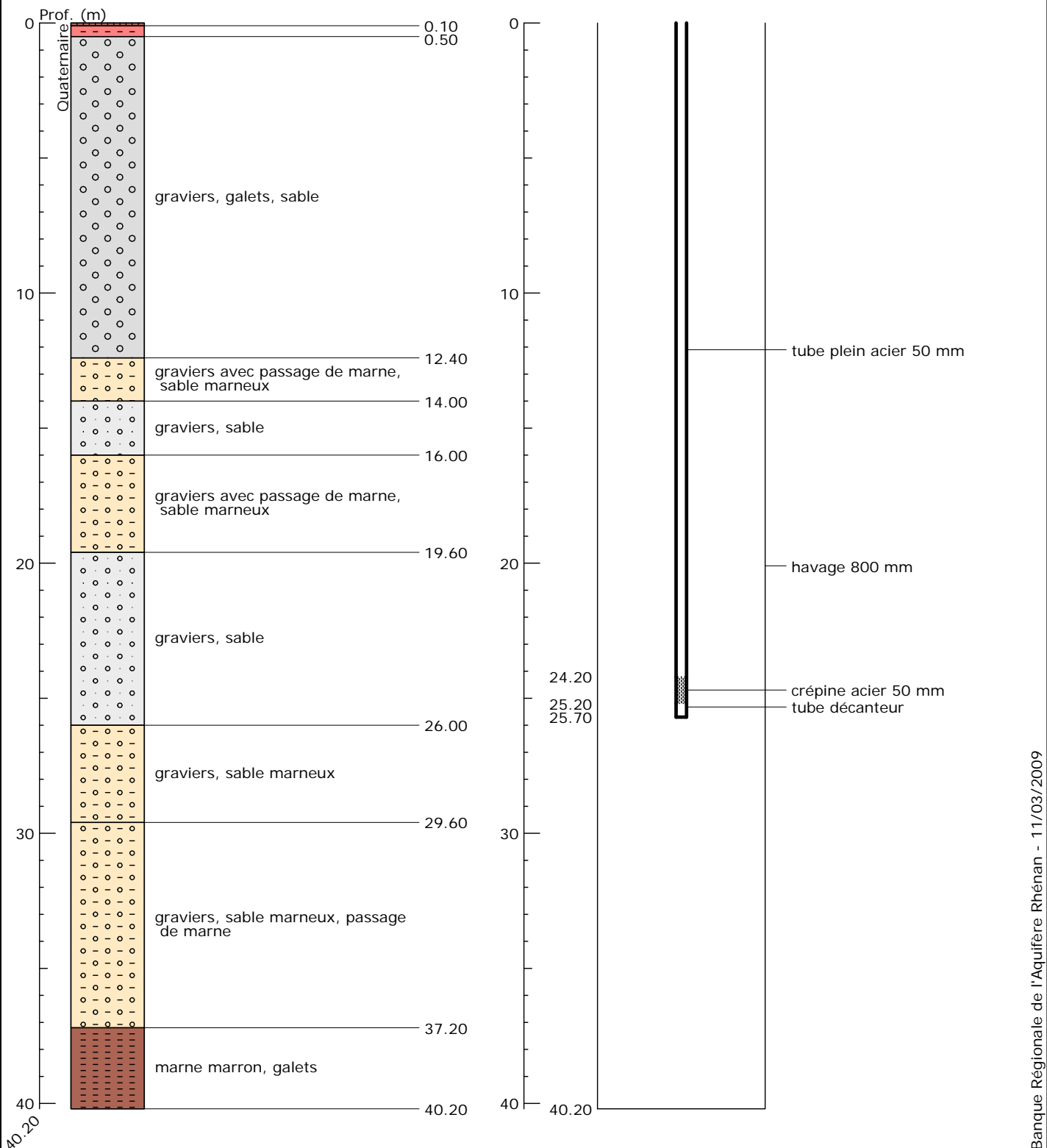
Banque Régionale de l'Aquifère Rhénan (BRAR)

Maître d'ouvrage : Région Alsace
 Opérateur : BRGM
 Partenaires financiers : BRGM, Région Alsace, Agence de l'eau Rhin-Meuse



Reproduction autorisée avec mention de la source : BRAR © Région Alsace, 2007

Indice : 04131X0293	Désignation : PMT2	Commune : WITTELSHEIM (68)
Date fin de travaux : 01/01/1969	Tube : PMT2_25	Lieu-dit : NONNENBRUCH-WASSERWEG (TRIPLE)
Localisation (Lambert II (Centre)) X : 969.08 km Y : 322.9 km Z : 250 m (coupe : m)	Nature : STATION-PIEZO Utilisation : Piézométrie indicative (/ /) Profondeur d'eau : m/sol	Débit spécifique : m ² /s Transmissivité : m ² /s Perméabilité : m/s



Banque Régionale de l'Aquifère Rhénan (BRAR)

Maître d'ouvrage :

Région Alsace

Opérateur :

BRGM

Partenaires financiers :

BRGM

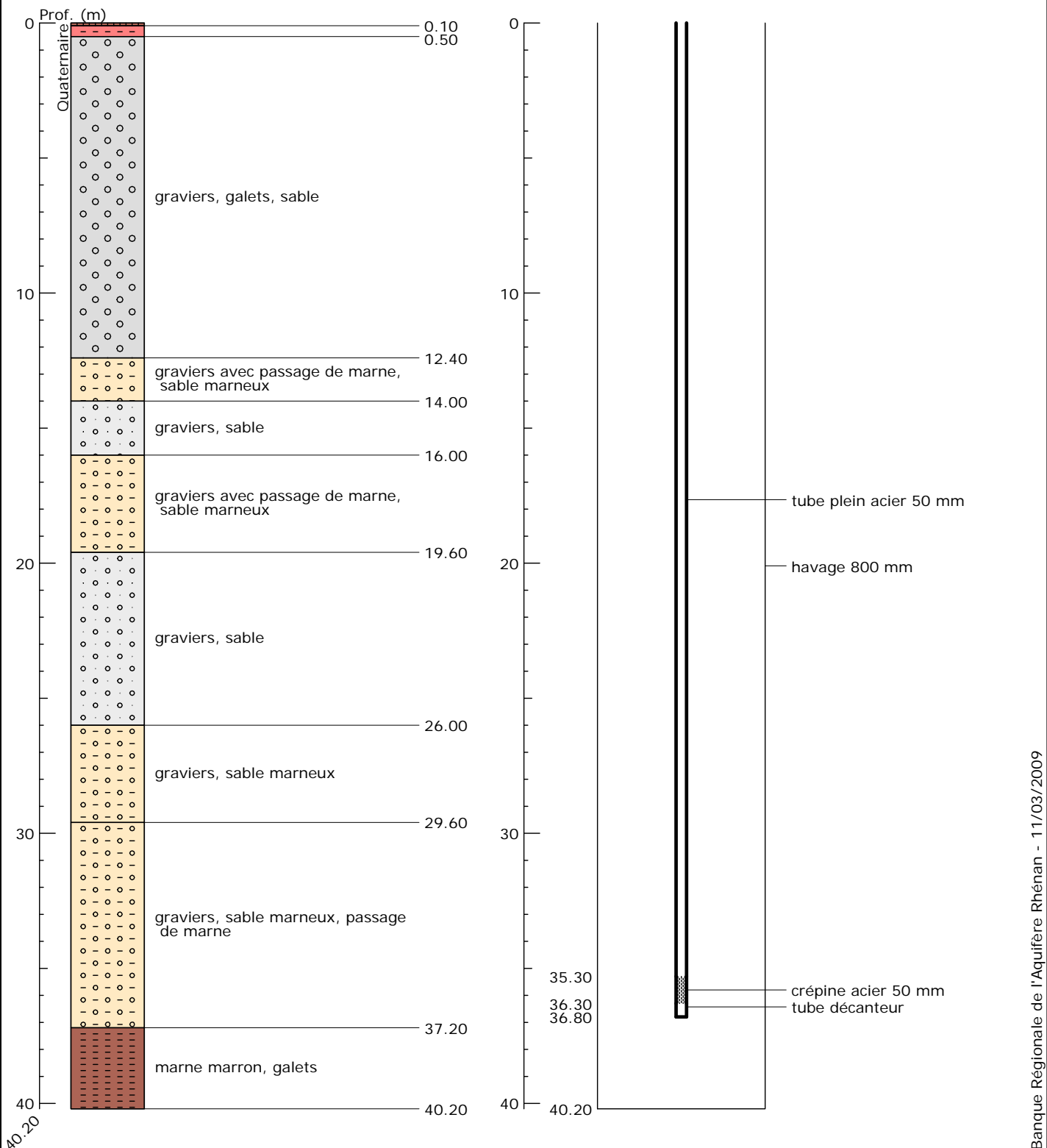
Région Alsace

Agence de l'eau Rhin-Meuse



Reproduction autorisée avec mention de la source : BRAR © Région Alsace, 2007

Indice : 04131X0293	Désignation : PMT2	Commune : WITTELSHEIM (68)
Date fin de travaux : 01/01/1969	Tube : PMT2_36	Lieu-dit : NONNENBRUCH-WASSERWEG (TRIPLE)
Localisation (Lambert II (Centre)) X : 969.08 km Y : 322.9 km Z : 250 m (coupe : m)	Nature : STATION-PIEZO Utilisation : Piézométrie indicative (/ /) Profondeur d'eau : m/sol	Débit spécifique : m ² /s Transmissivité : m ² /s Perméabilité : m/s



Banque Régionale de l'Aquifère Rhénan (BRAR)

Maître d'ouvrage :

Région Alsace

Opérateur :

BRGM

Partenaires financiers :

BRGM

Région Alsace

Agence de l'eau Rhin-Meuse



Reproduction autorisée avec mention de la source : BRAR © Région Alsace, 2007